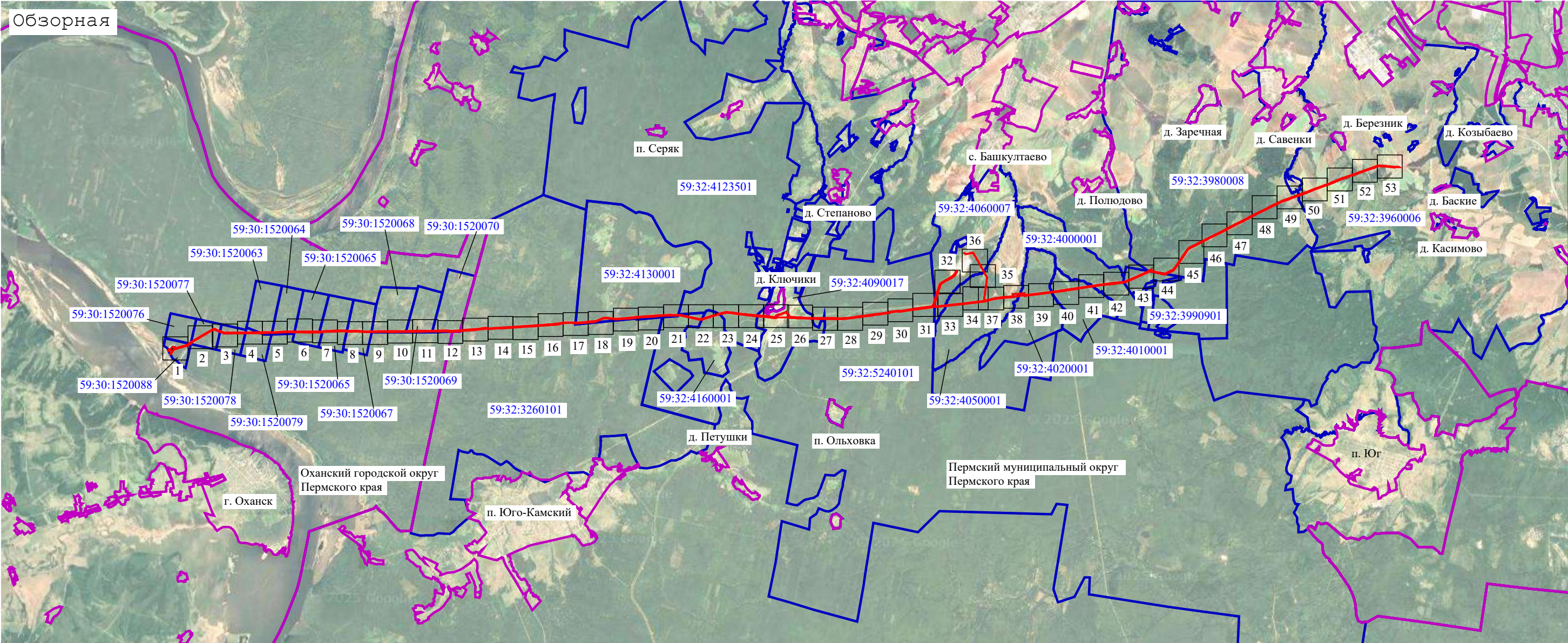


Раздел 4
План границ объекта



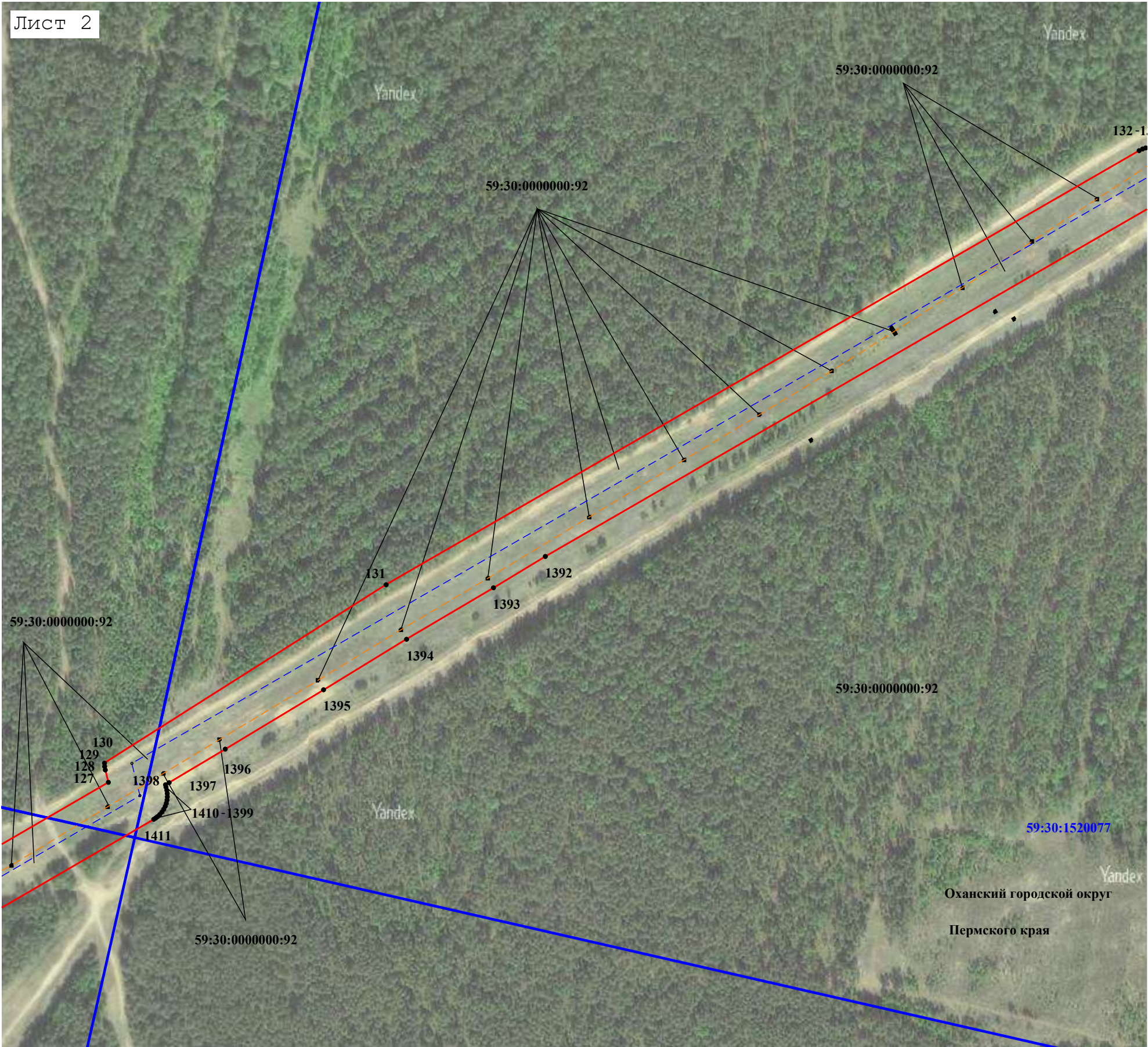
Используемые условные знаки и обозначения:

- Граница муниципального образования, населенного пункта
- Граница публичного сервитута
- Граница кадастрового квартала
- Номер кадастрового квартала

59:32:4130001

Раздел 4
План границ объекта

Лист 2



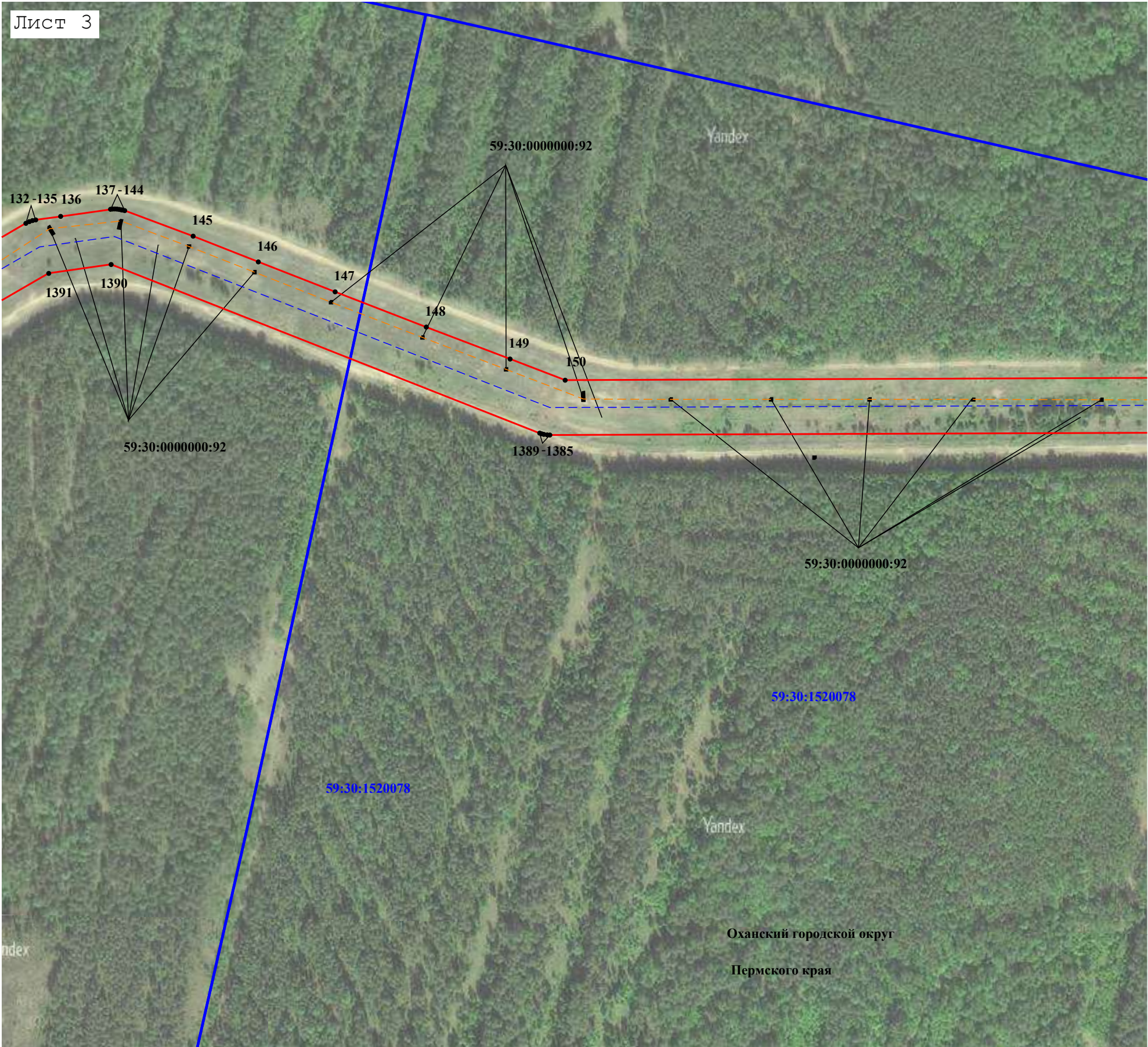
Масштаб 1:4 000

Используемые условные знаки и обозначения:

- 59:30:1520088 - номер кадастрового квартала
- :268 - Кадастровый номер земельного участка, сведения о котором содержатся в ЕГРН
- - Граница кадастрового квартала
- - Граница земельного участка, сведения о котором содержатся в ЕГРН
- - Граница публичного сервитута
- ⁷ - Характерная точка границы публичного сервитута
- - - - ось магистрального нефтепровода по сведениям ЕГРН
- - - - ось ВЛ по сведениям ЕГРН

Раздел 4
План границ объекта

Лист 3



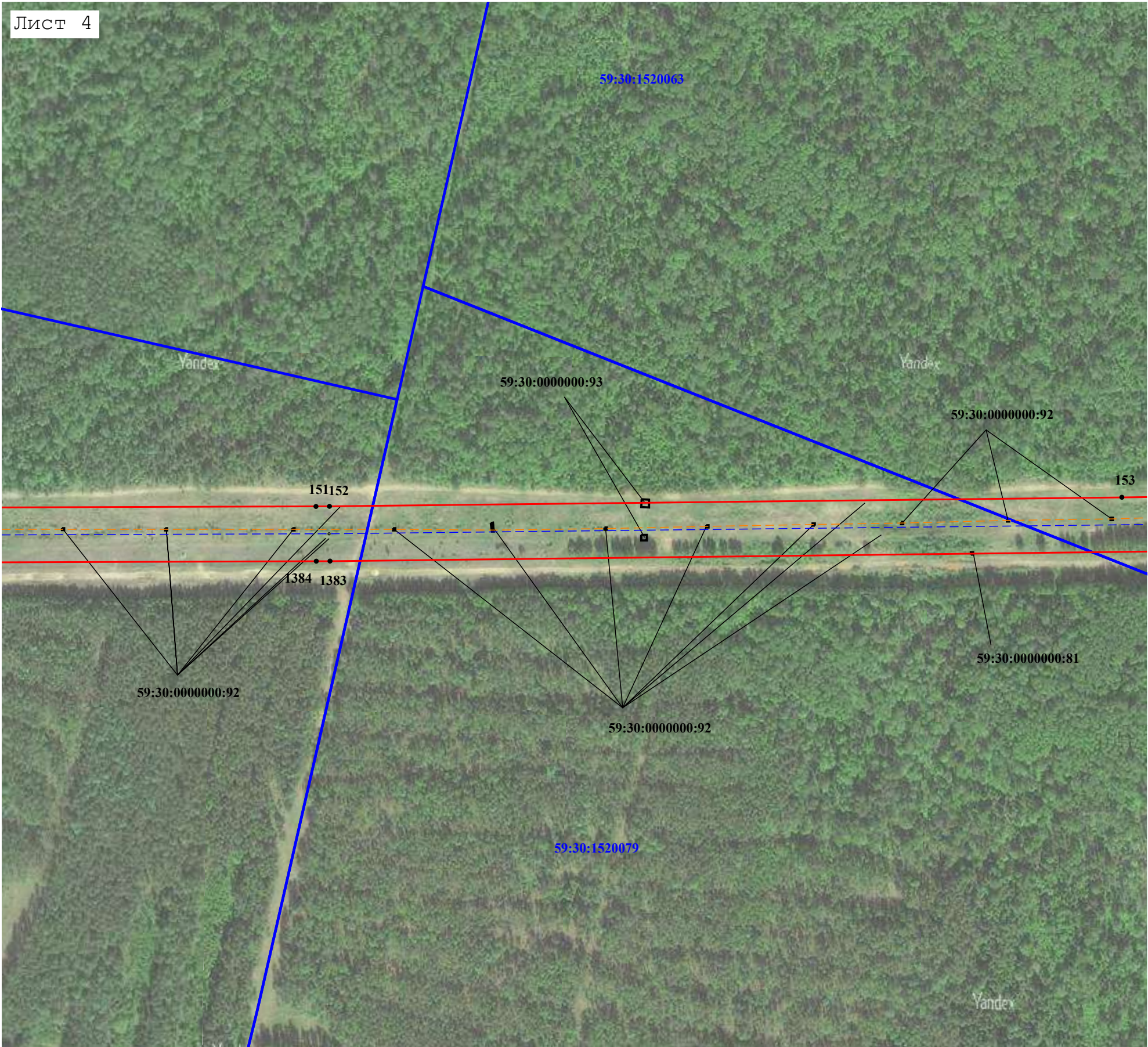
Масштаб 1:4 000

Используемые условные знаки и обозначения:

- 59:30:1520088 - номер кадастрового квартала
- :268 - Кадастровый номер земельного участка, сведения о котором содержатся в ЕГРН
- Граница кадастрового квартала
- Граница земельного участка, сведения о котором содержатся в ЕГРН
- Граница публичного сервитута
- 7 - Характерная точка границы публичного сервитута
- ось магистрального нефтепровода по сведениям ЕГРН
- ось ВЛ по сведениям ЕГРН

Раздел 4
План границ объекта

Лист 4



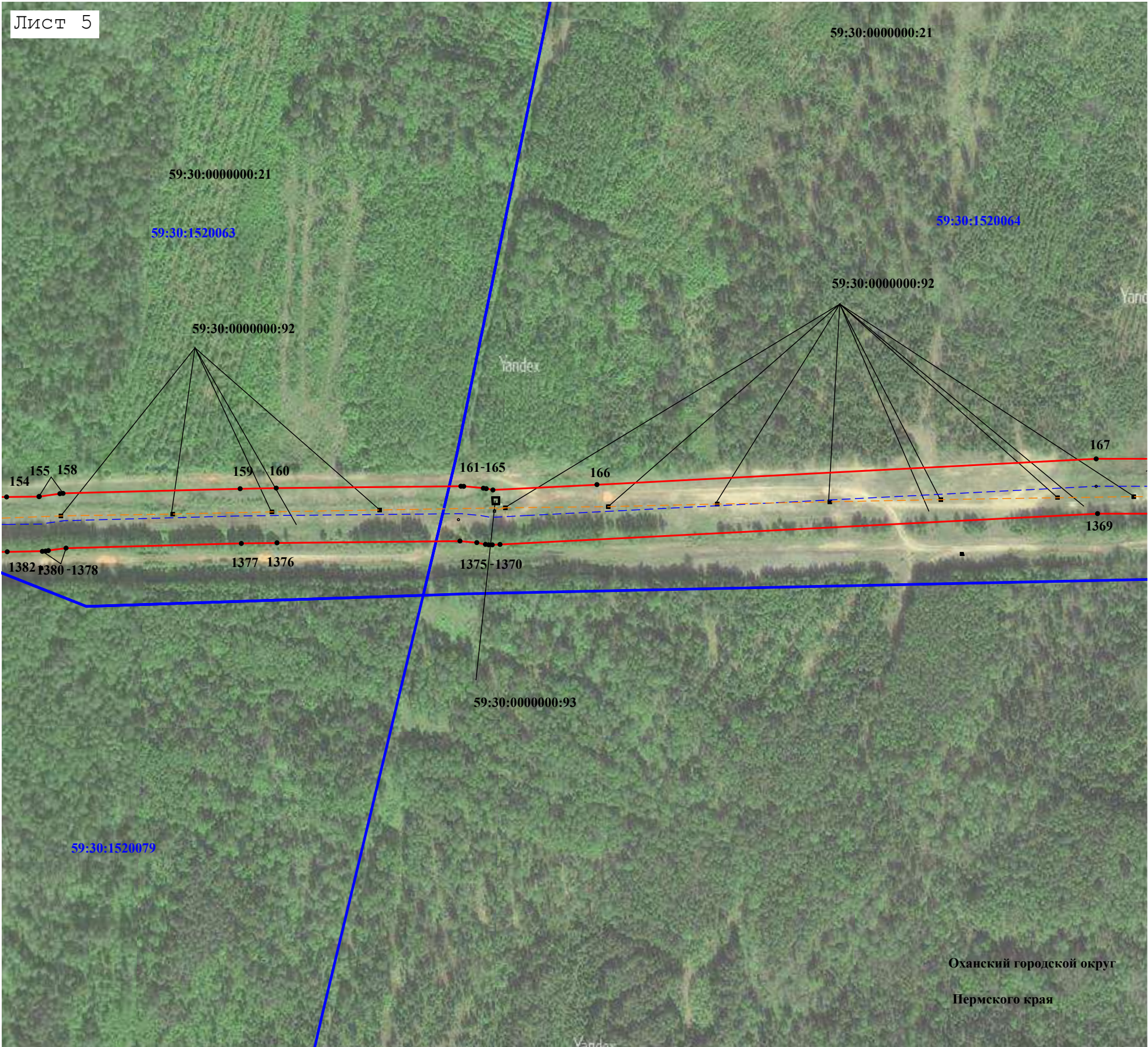
Масштаб 1:4 000

Используемые условные знаки и обозначения:

- 59:30:1520088 - номер кадастрового квартала
- :268 - Кадастровый номер земельного участка, сведения о котором содержатся в ЕГРН
- - Граница кадастрового квартала
- - Граница земельного участка, сведения о котором содержатся в ЕГРН
- - Граница публичного сервитута
- ⁷ - Характерная точка границы публичного сервитута
- - - - ось магистрального нефтепровода по сведениям ЕГРН
- - - - ось ВЛ по сведениям ЕГРН

Раздел 4
План границ объекта

Лист 5



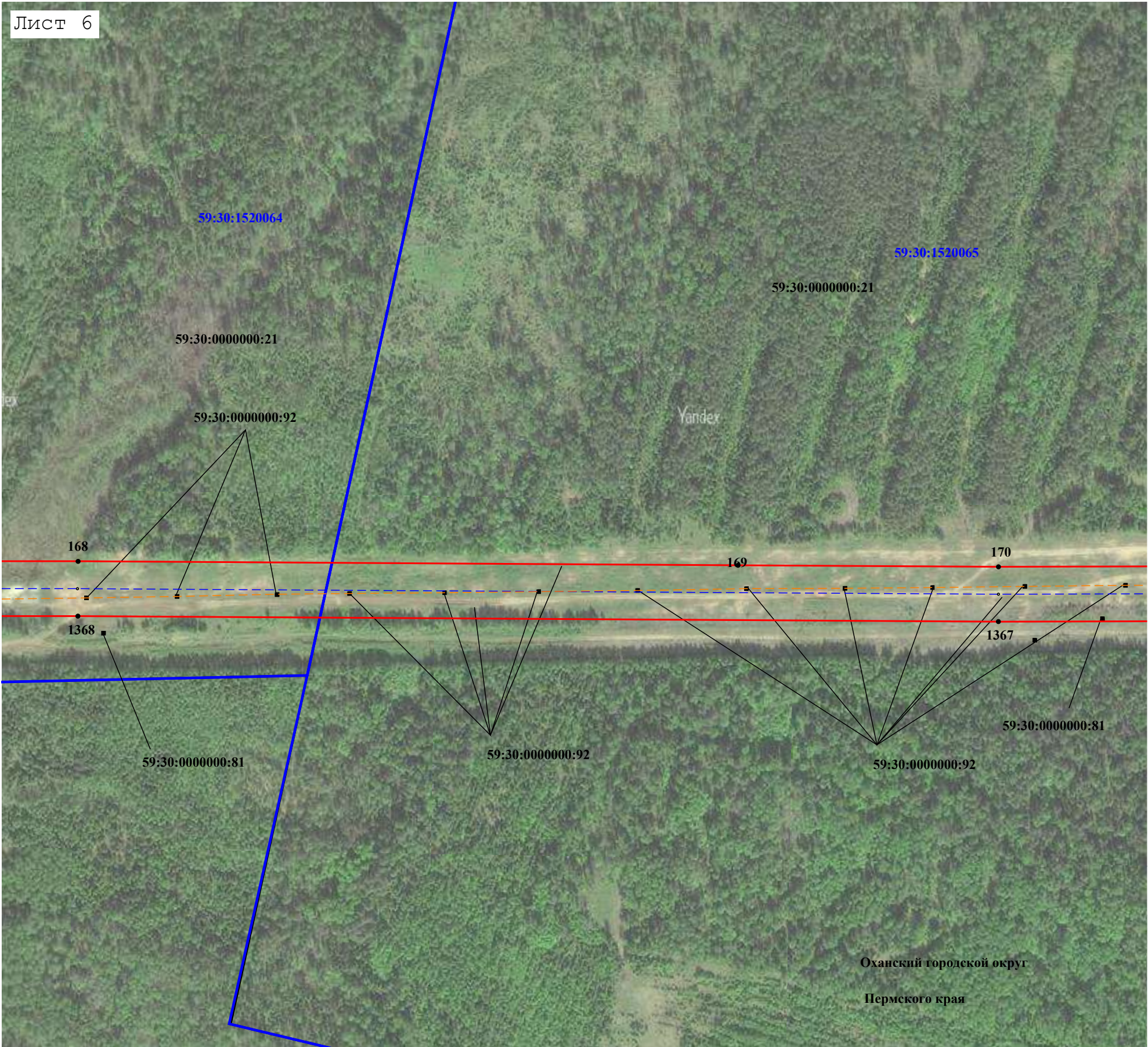
Масштаб 1:4 000

Используемые условные знаки и обозначения:

- 59:30:1520088 - номер кадастрового квартала
- :268 - Кадастровый номер земельного участка, сведения о котором содержатся в ЕГРН
- Граница кадастрового квартала
- Граница земельного участка, сведения о котором содержатся в ЕГРН
- Граница публичного сервитута
- 7 - Характерная точка границы публичного сервитута
- ось магистрального нефтепровода по сведениям ЕГРН
- ось ВЛ по сведениям ЕГРН

Раздел 4
План границ объекта

Лист 6



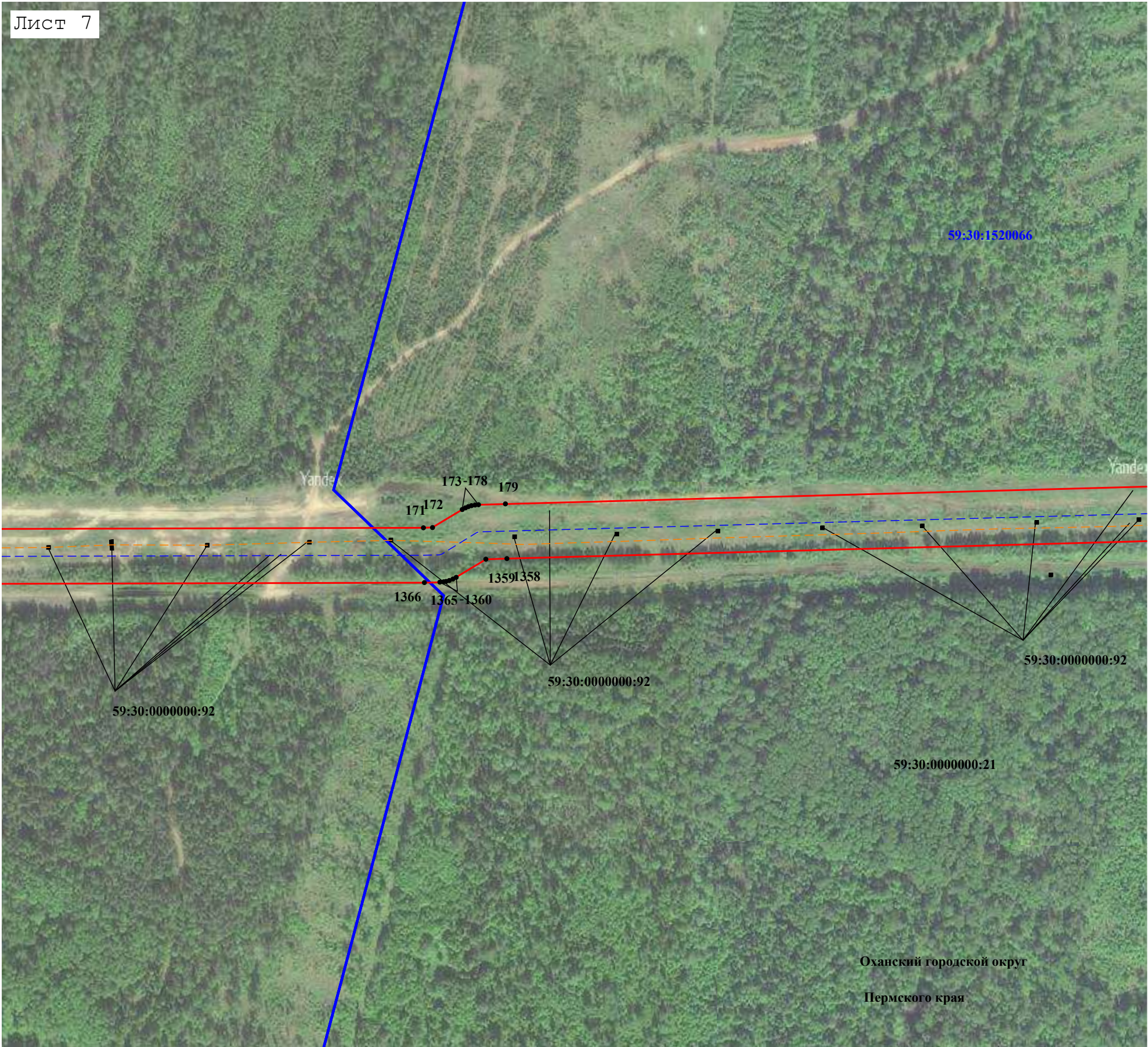
Масштаб 1:4 000

Используемые условные знаки и обозначения:

- 59:30:1520088 - номер кадастрового квартала
- :268 - Кадастровый номер земельного участка, сведения о котором содержатся в ЕГРН
- Граница кадастрового квартала
- Граница земельного участка, сведения о котором содержатся в ЕГРН
- Граница публичного сервитута
- 7 - Характерная точка границы публичного сервитута
- ось магистрального нефтепровода по сведениям ЕГРН
- ось ВЛ по сведениям ЕГРН

Раздел 4
План границ объекта

Лист 7



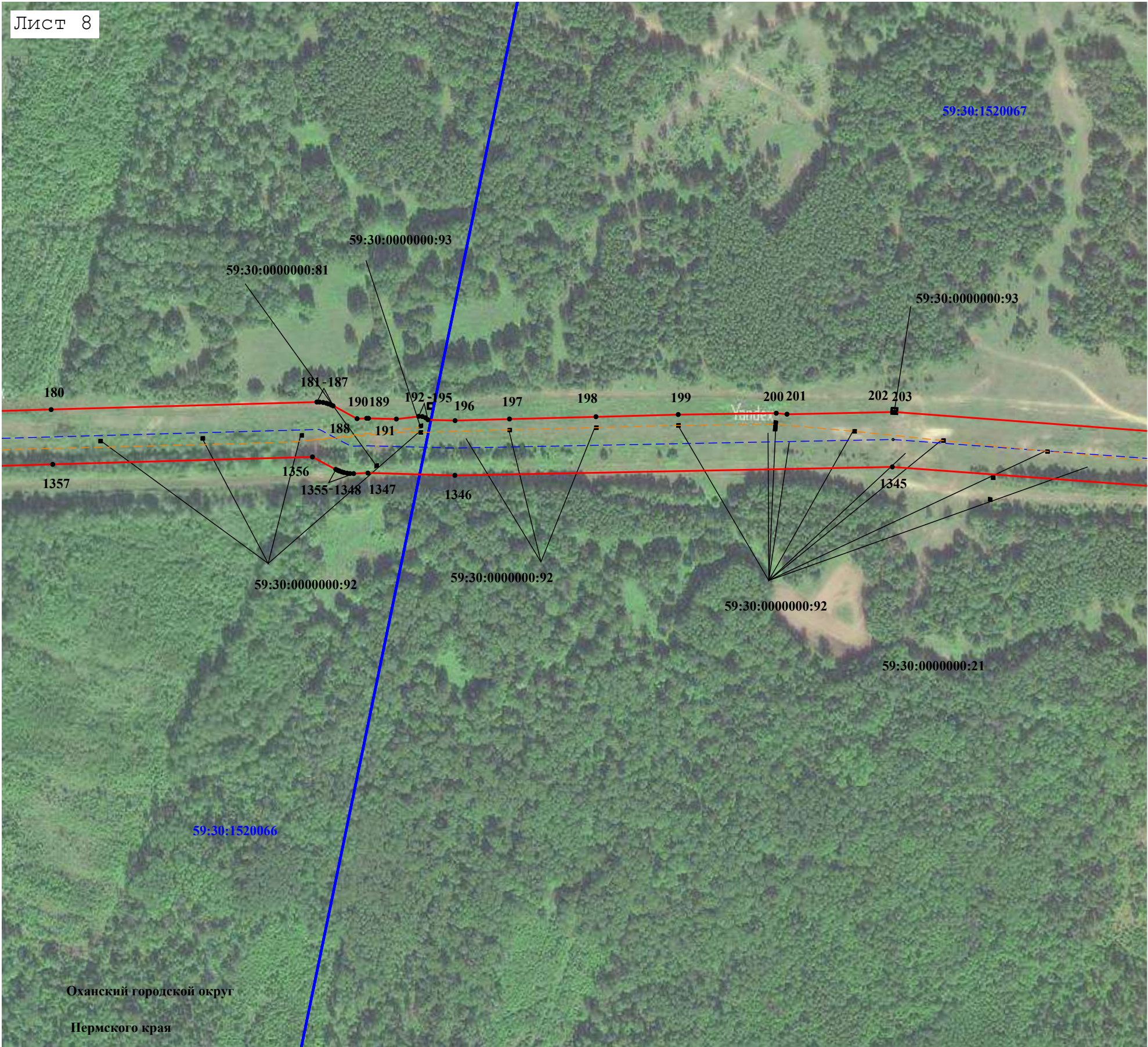
Масштаб 1:4 000

Используемые условные знаки и обозначения:

- 59:30:1520088 - номер кадастрового квартала
- :268 - Кадастровый номер земельного участка, сведения о котором содержатся в ЕГРН
- Граница кадастрового квартала
- Граница земельного участка, сведения о котором содержатся в ЕГРН
- Граница публичного сервитута
- 7 - Характерная точка границы публичного сервитута
- ось магистрального нефтепровода по сведениям ЕГРН
- ось ВЛ по сведениям ЕГРН

Раздел 4
План границ объекта

Лист 8



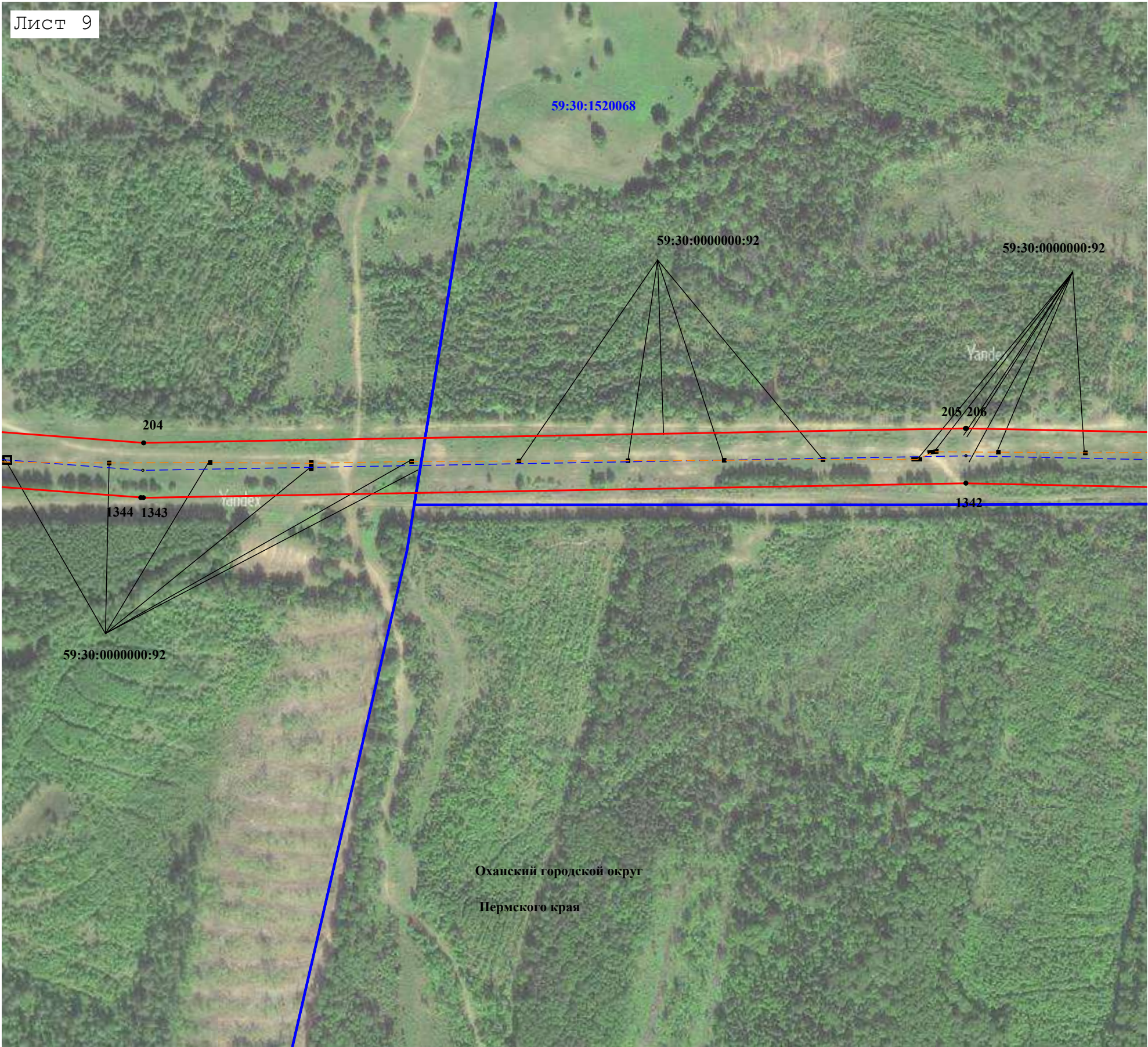
Масштаб 1:4 000

Используемые условные знаки и обозначения:

- 59:30:1520088 - номер кадастрового квартала
- :268 - Кадастровый номер земельного участка, сведения о котором содержатся в ЕГРН
- - Граница кадастрового квартала
- - Граница земельного участка, сведения о котором содержатся в ЕГРН
- - Граница публичного сервитута
- ⁷ - Характерная точка границы публичного сервитута
- - - - ось магистрального нефтепровода по сведениям ЕГРН
- - - - ось ВЛ по сведениям ЕГРН

Раздел 4
План границ объекта

Лист 9



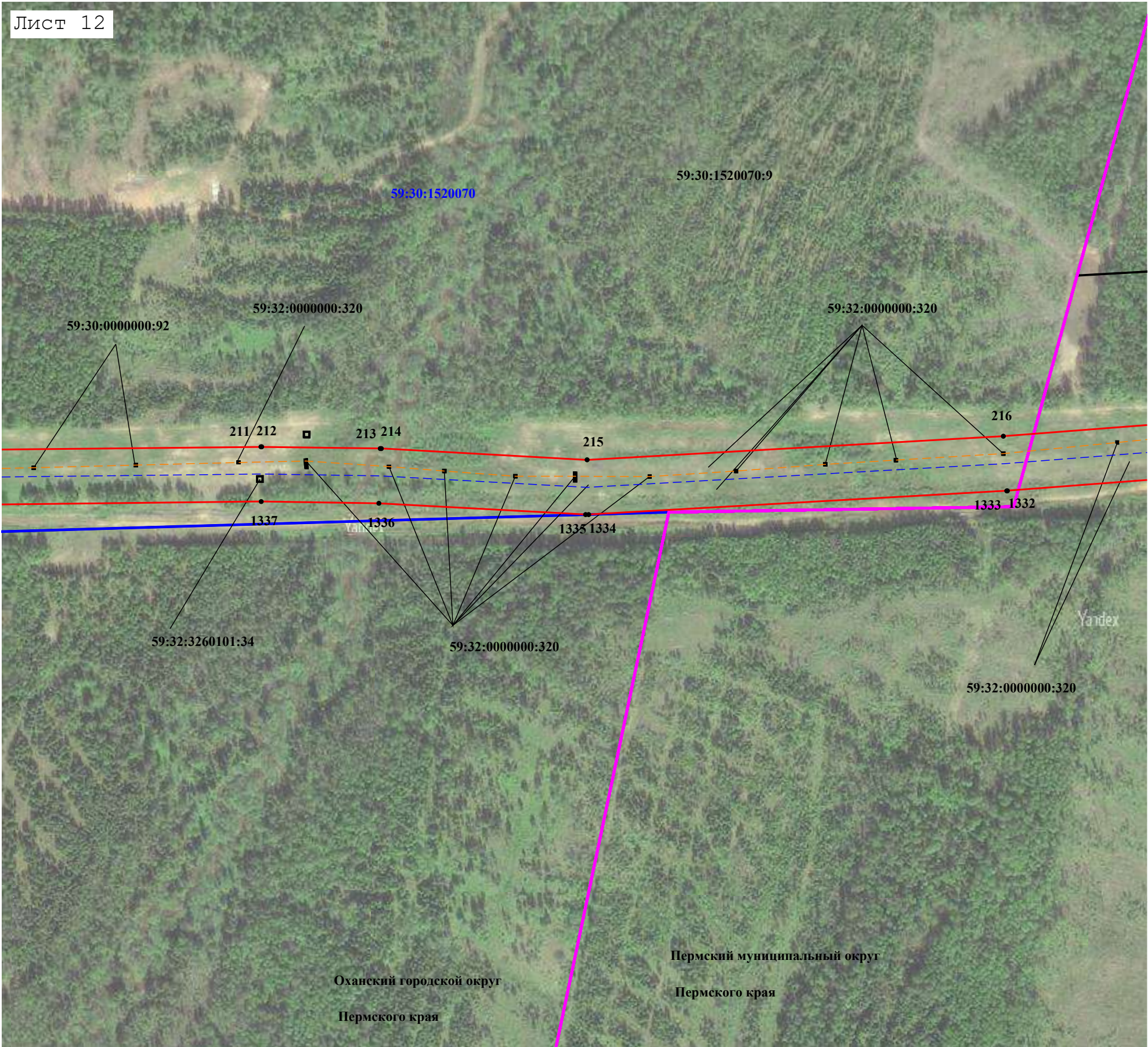
Масштаб 1:4 000

Используемые условные знаки и обозначения:

- 59:30:1520088 - номер кадастрового квартала
- :268 - Кадастровый номер земельного участка, сведения о котором содержатся в ЕГРН
- - Граница кадастрового квартала
- - Граница земельного участка, сведения о котором содержатся в ЕГРН
- - Граница публичного сервитута
- ⁷ - Характерная точка границы публичного сервитута
- - - - ось магистрального нефтепровода по сведениям ЕГРН
- - - - ось ВЛ по сведениям ЕГРН

Раздел 4
План границ объекта

Лист 12

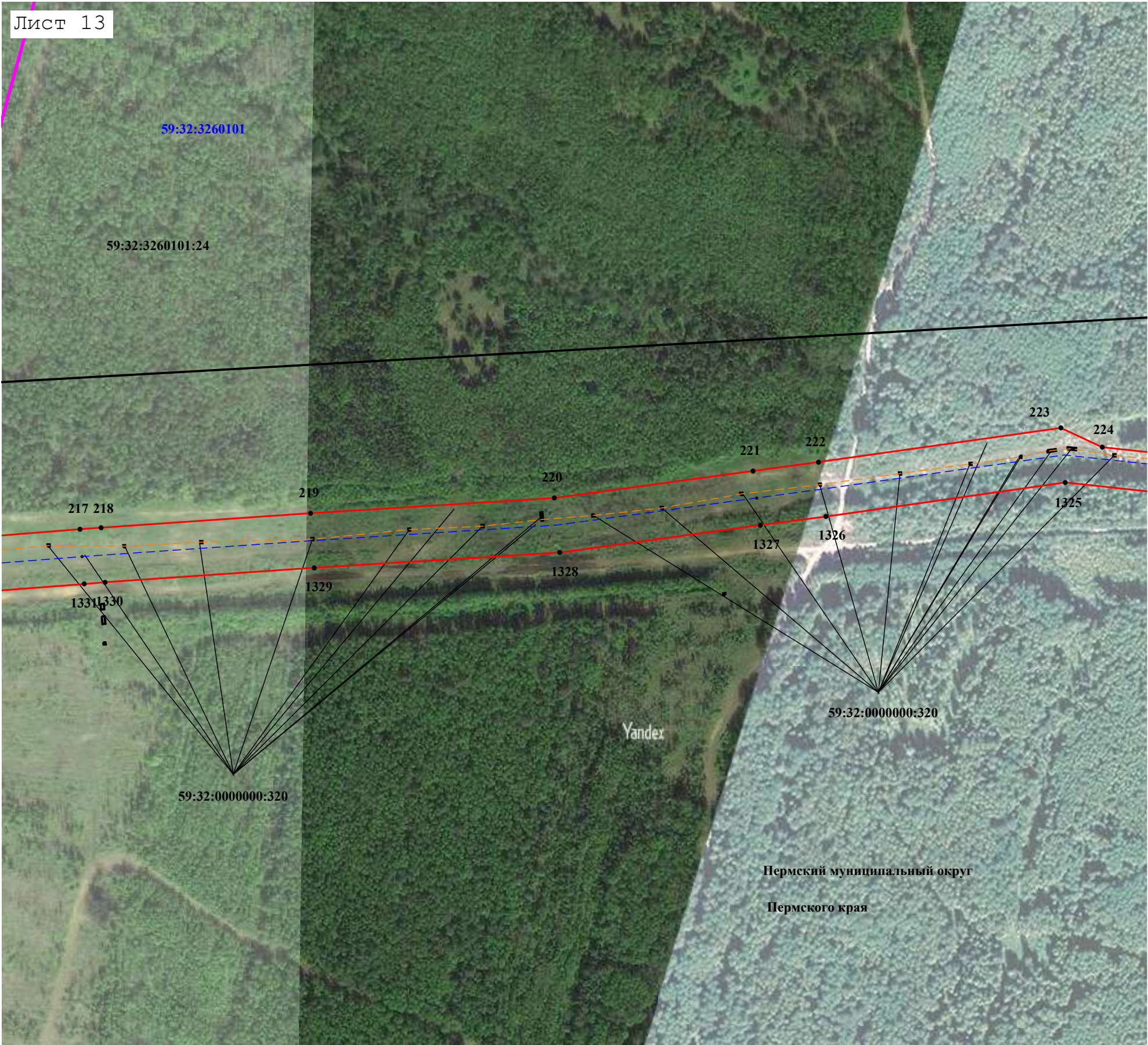


Масштаб 1:4 000

Используемые условные знаки и обозначения:

- 59:30:1520088 - номер кадастрового квартала
- :268 - Кадастровый номер земельного участка, сведения о котором содержатся в ЕГРН
- - Граница кадастрового квартала
- - Граница муниципального образования, населенного пункта
- - Граница земельного участка, сведения о котором содержатся в ЕГРН
- - Граница публичного сервитута
- 7 - Характерная точка границы публичного сервитута
- - - - ось магистрального нефтепровода по сведениям ЕГРН
- - - - ось ВЛ по сведениям ЕГРН

Раздел 4
План границ объекта



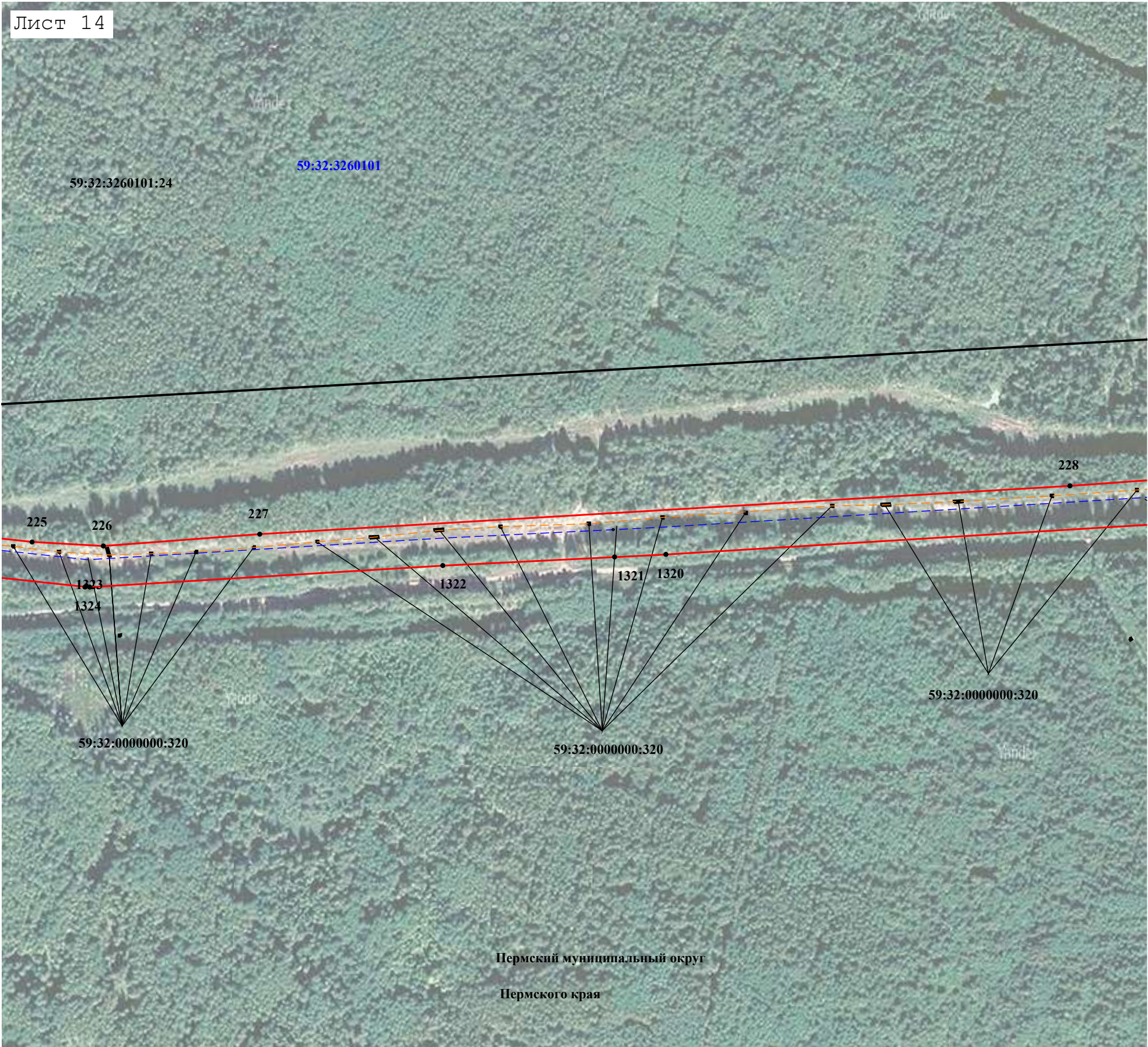
Масштаб 1:4 000

Используемые условные знаки и обозначения:

- 59:30:1520088 - номер кадастрового квартала
- :268 - Кадастровый номер земельного участка, сведения о котором содержатся в ЕГРН
- - Граница муниципального образования, населенного пункта
- - Граница земельного участка, сведения о котором содержатся в ЕГРН
- - Граница публичного сервитута
- 7 - Характерная точка границы публичного сервитута
- - - - ось магистрального нефтепровода по сведениям ЕГРН
- - - - ось ВЛ по сведениям ЕГРН

Раздел 4
План границ объекта

Лист 14



Масштаб 1:4 000

Используемые условные знаки и обозначения:

- номер кадастрового квартала
- Кадастровый номер земельного участка, сведения о котором содержатся в ЕГРН
- Граница земельного участка, сведения о котором содержатся в ЕГРН
- Граница публичного сервитута
- Характерная точка границы публичного сервитута
- ось магистрального нефтепровода по сведениям ЕГРН
- ось ВЛ по сведениям ЕГРН

Раздел 4
План границ объекта

Лист 16



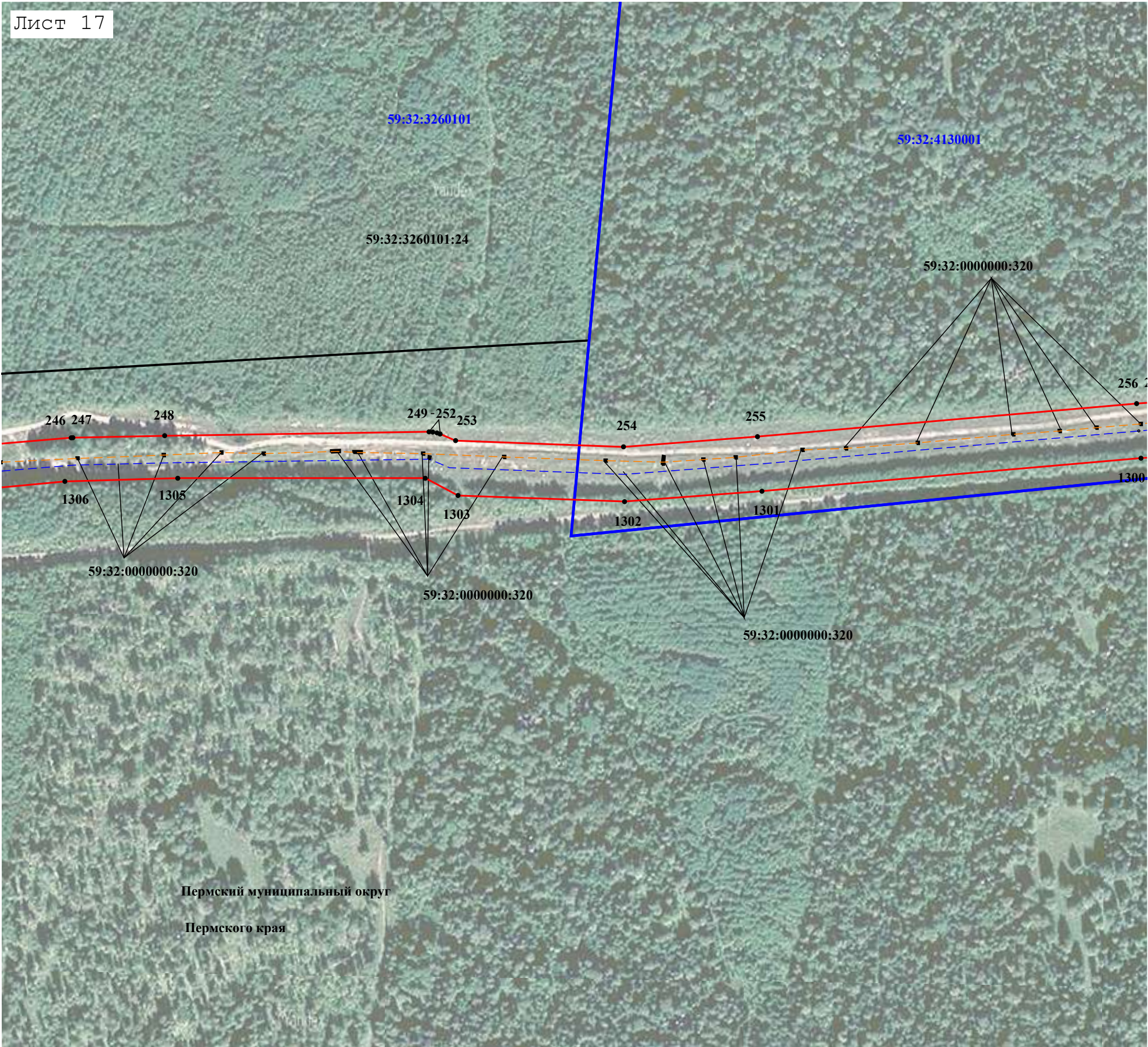
Масштаб 1:4 000

Используемые условные знаки и обозначения:

- 59:30:1520088 - номер кадастрового квартала
- :268 - Кадастровый номер земельного участка, сведения о котором содержатся в ЕГРН
- Граница земельного участка, сведения о котором содержатся в ЕГРН
- Граница публичного сервитута
- 7 - Характерная точка границы публичного сервитута
- ось магистрального нефтепровода по сведениям ЕГРН
- ось ВЛ по сведениям ЕГРН

Раздел 4
План границ объекта

Лист 17



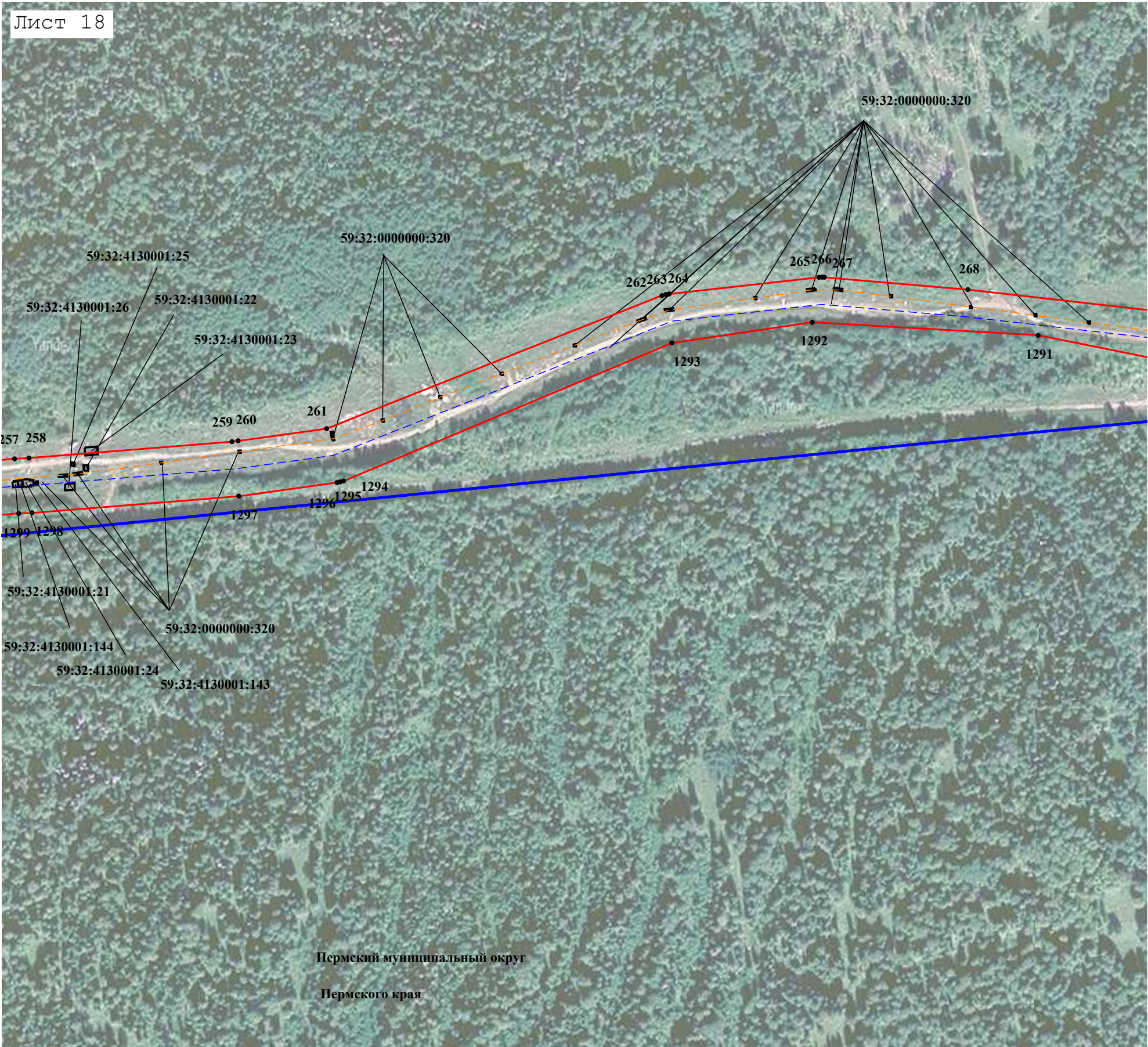
Масштаб 1:4 000

Используемые условные знаки и обозначения:

- 59:30:1520088 - номер кадастрового квартала
- :268 - Кадастровый номер земельного участка, сведения о котором содержатся в ЕГРН
- Граница кадастрового квартала
- Граница земельного участка, сведения о котором содержатся в ЕГРН
- Граница публичного сервитута
- 7 - Характерная точка границы публичного сервитута
- ось магистрального нефтепровода по сведениям ЕГРН
- ось ВЛ по сведениям ЕГРН


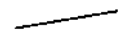




Раздел 4
План границ объекта

Лист 18



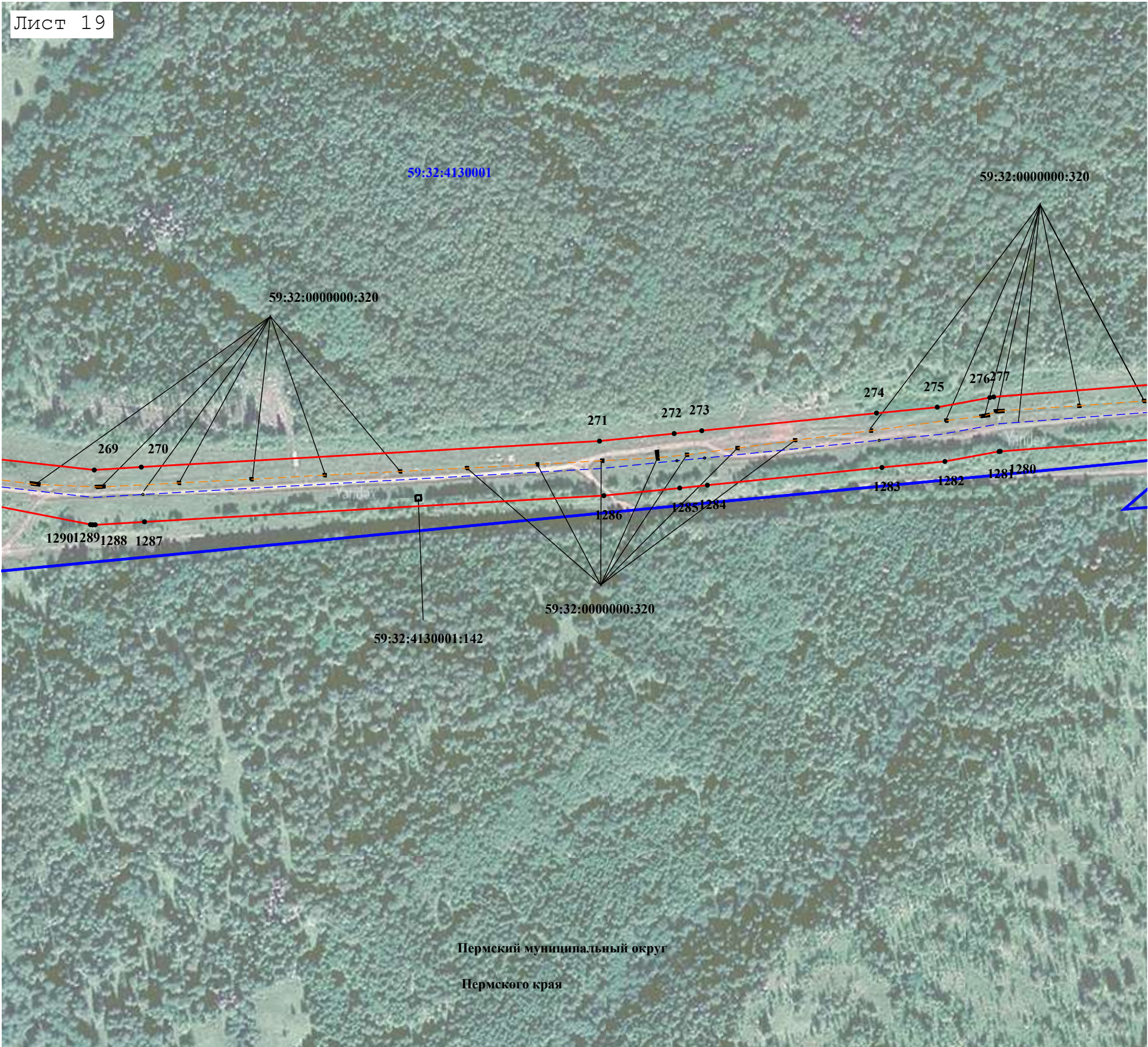
Масштаб 1:4 000

Используемые условные знаки и обозначения:

- [59:30:1520088](#) - номер кадастрового квартала
- :268 - Кадастровый номер земельного участка, сведения о котором содержатся в ЕГРН
-  - Граница кадастрового квартала
-  - Граница земельного участка, сведения о котором содержатся в ЕГРН
-  - Граница публичного сервитута
-  - Характерная точка границы публичного сервитута
-  - ось магистрального нефтепровода по сведениям ЕГРН
-  - ось ВЛ по сведениям ЕГРН

Раздел 4
План границ объекта

Лист 19



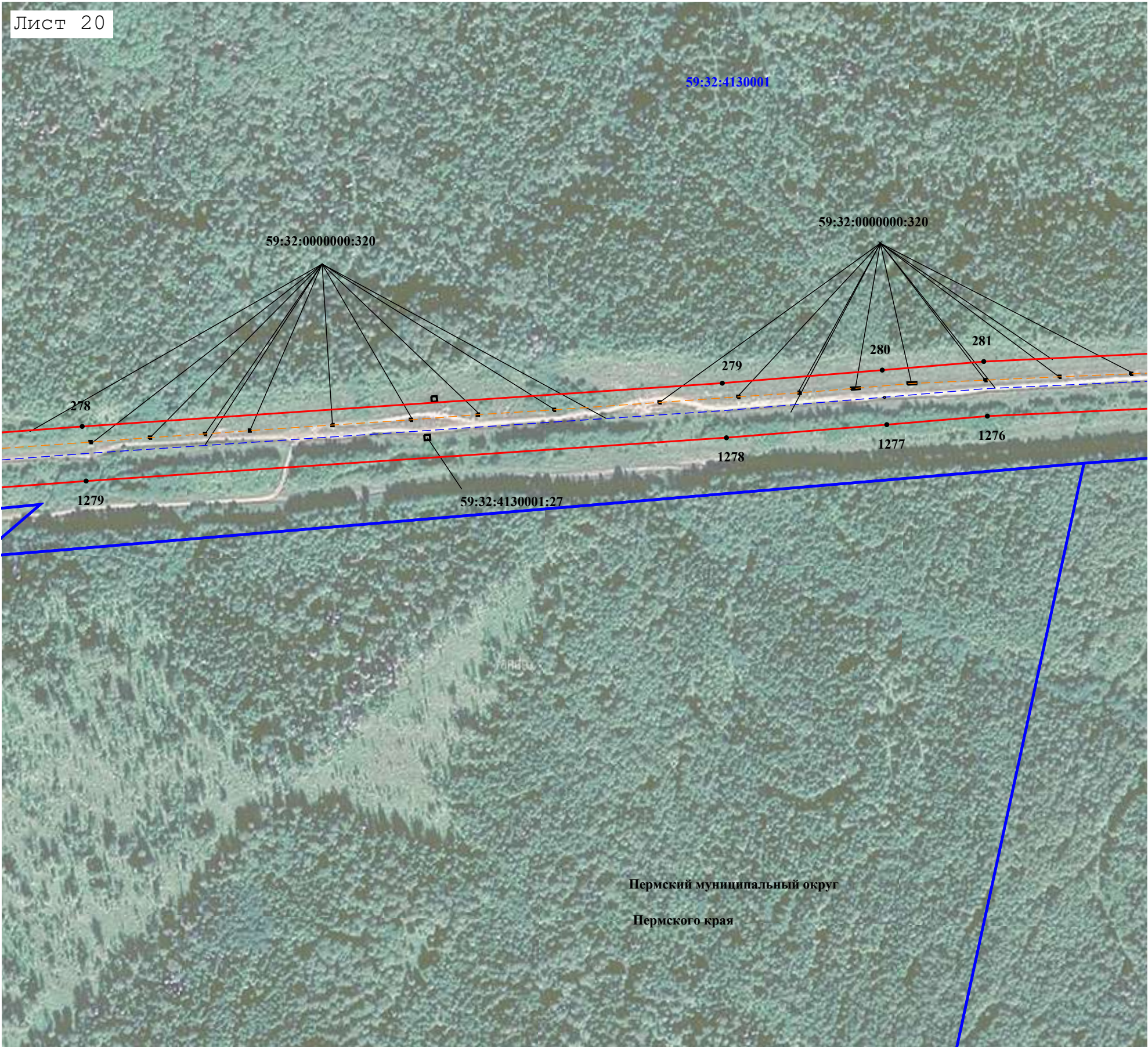
Масштаб 1:4 000

Используемые условные знаки и обозначения:

- 59:30:1520088 - номер кадастрового квартала
- :268 - Кадастровый номер земельного участка, сведения о котором содержатся в ЕГРН
- Граница кадастрового квартала
- Граница земельного участка, сведения о котором содержатся в ЕГРН
- Граница публичного сервитута
- 7 - Характерная точка границы публичного сервитута
- ось магистрального нефтепровода по сведениям ЕГРН
- ось ВЛ по сведениям ЕГРН

Раздел 4
План границ объекта

Лист 20



Масштаб 1:4 000

Используемые условные знаки и обозначения:

- 59:30:1520088 - номер кадастрового квартала
- :268 - Кадастровый номер земельного участка, сведения о котором содержатся в ЕГРН
- - Граница кадастрового квартала
- - Граница земельного участка, сведения о котором содержатся в ЕГРН
- - Граница публичного сервитута
- ⁷ - Характерная точка границы публичного сервитута
- - - - ось магистрального нефтепровода по сведениям ЕГРН
- - - - ось ВЛ по сведениям ЕГРН

Раздел 4
План границ объекта

Лист 22



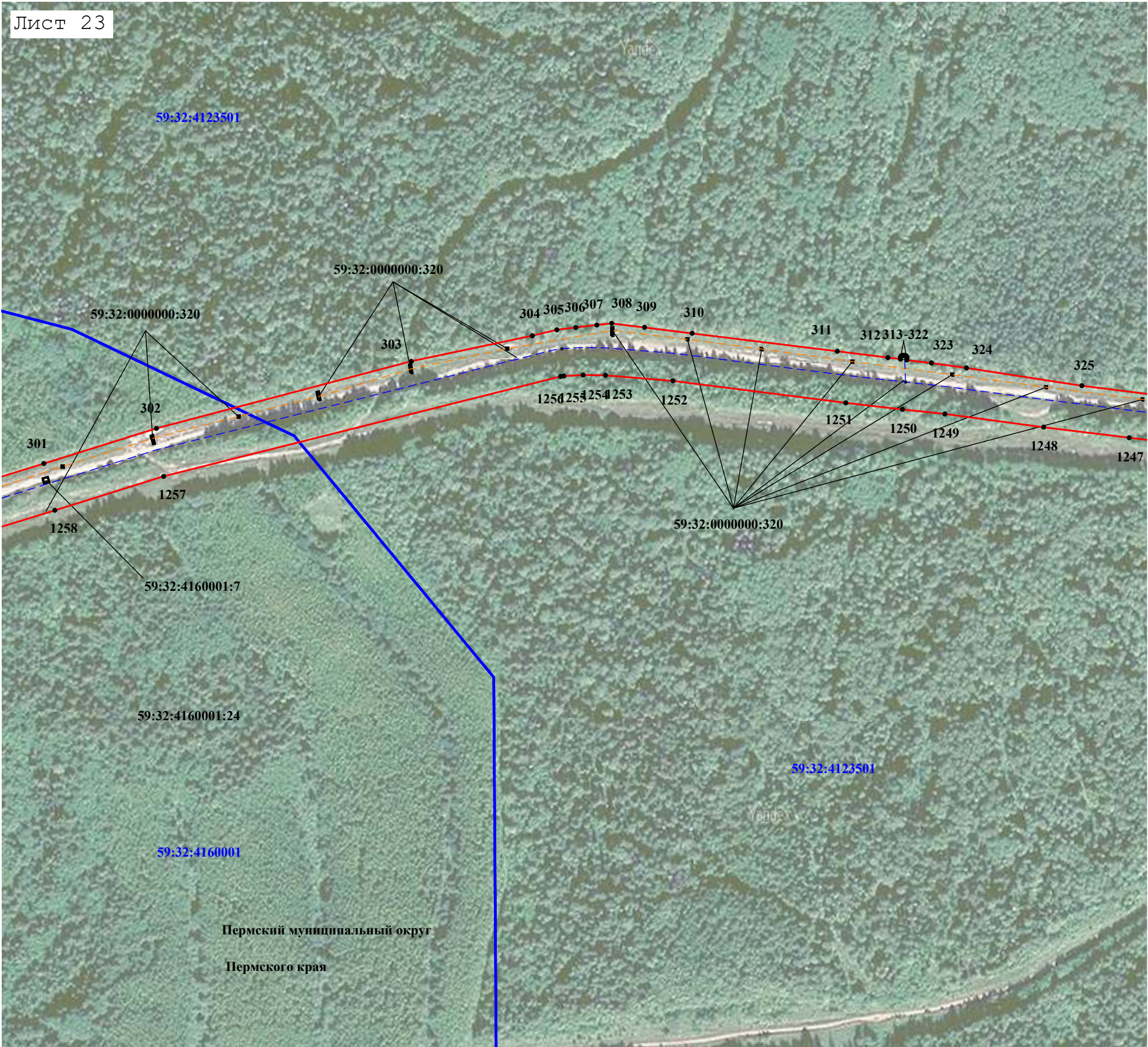
Масштаб 1:4 000

Используемые условные знаки и обозначения:

- 59:30:1520088** - номер кадастрового квартала
- :268** - Кадастровый номер земельного участка, сведения о котором содержатся в ЕГРН
- - Граница кадастрового квартала
- - Граница земельного участка, сведения о котором содержатся в ЕГРН
- - Граница публичного сервитута
- 7** - Характерная точка границы публичного сервитута
- - -** - ось магистрального нефтепровода по сведениям ЕГРН
- - -** - ось ВЛ по сведениям ЕГРН

Раздел 4
План границ объекта

Лист 23



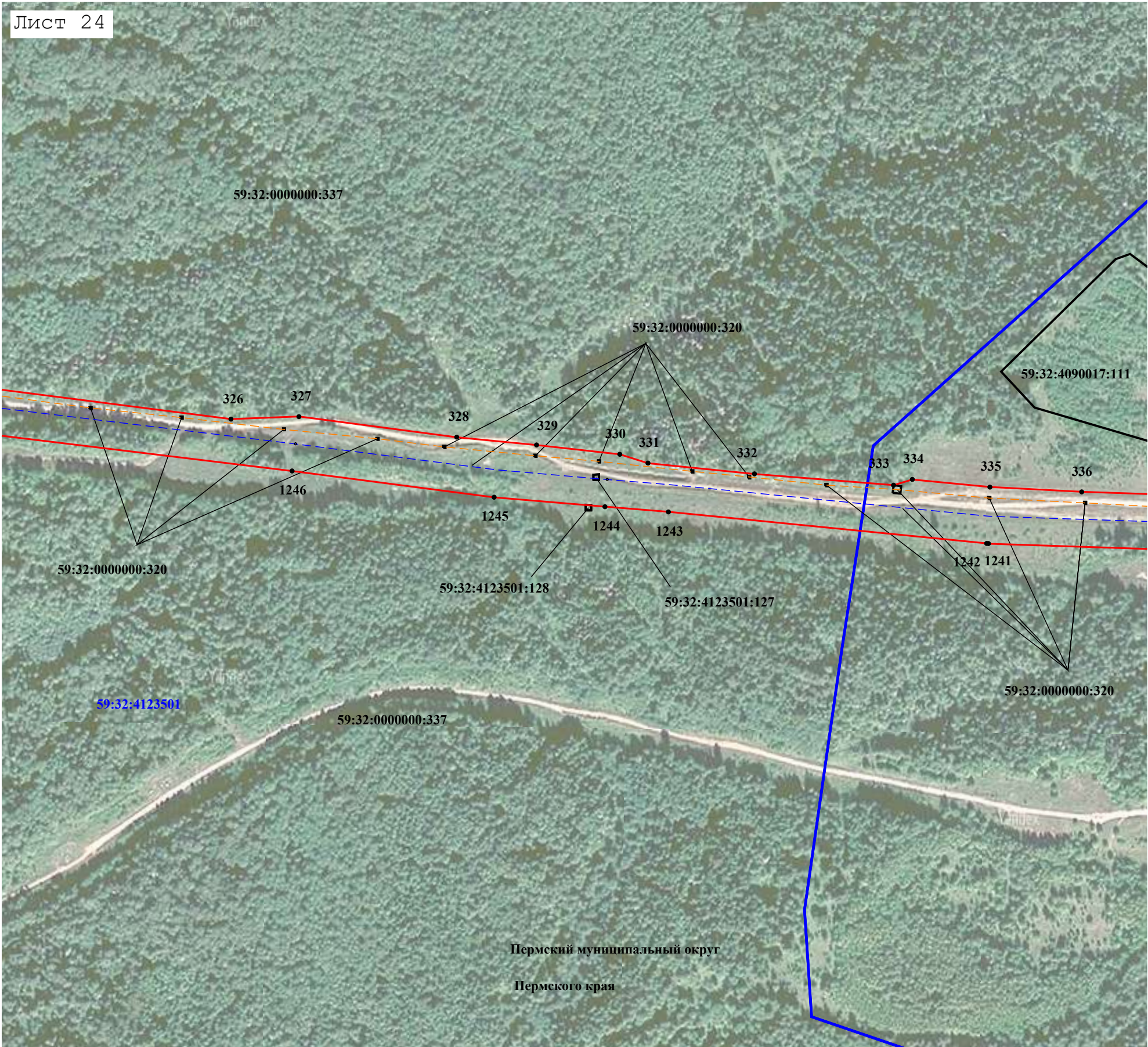
Масштаб 1:4 000

Используемые условные знаки и обозначения:

- 59:30:1520088** - номер кадастрового квартала
- :268** - Кадастровый номер земельного участка, сведения о котором содержатся в ЕГРН
- - Граница кадастрового квартала
- - Граница земельного участка, сведения о котором содержатся в ЕГРН
- - Граница публичного сервитута
- - Характерная точка границы публичного сервитута
- - -** - ось магистрального нефтепровода по сведениям ЕГРН
- - -** - ось ВЛ по сведениям ЕГРН

Раздел 4
План границ объекта

Лист 24

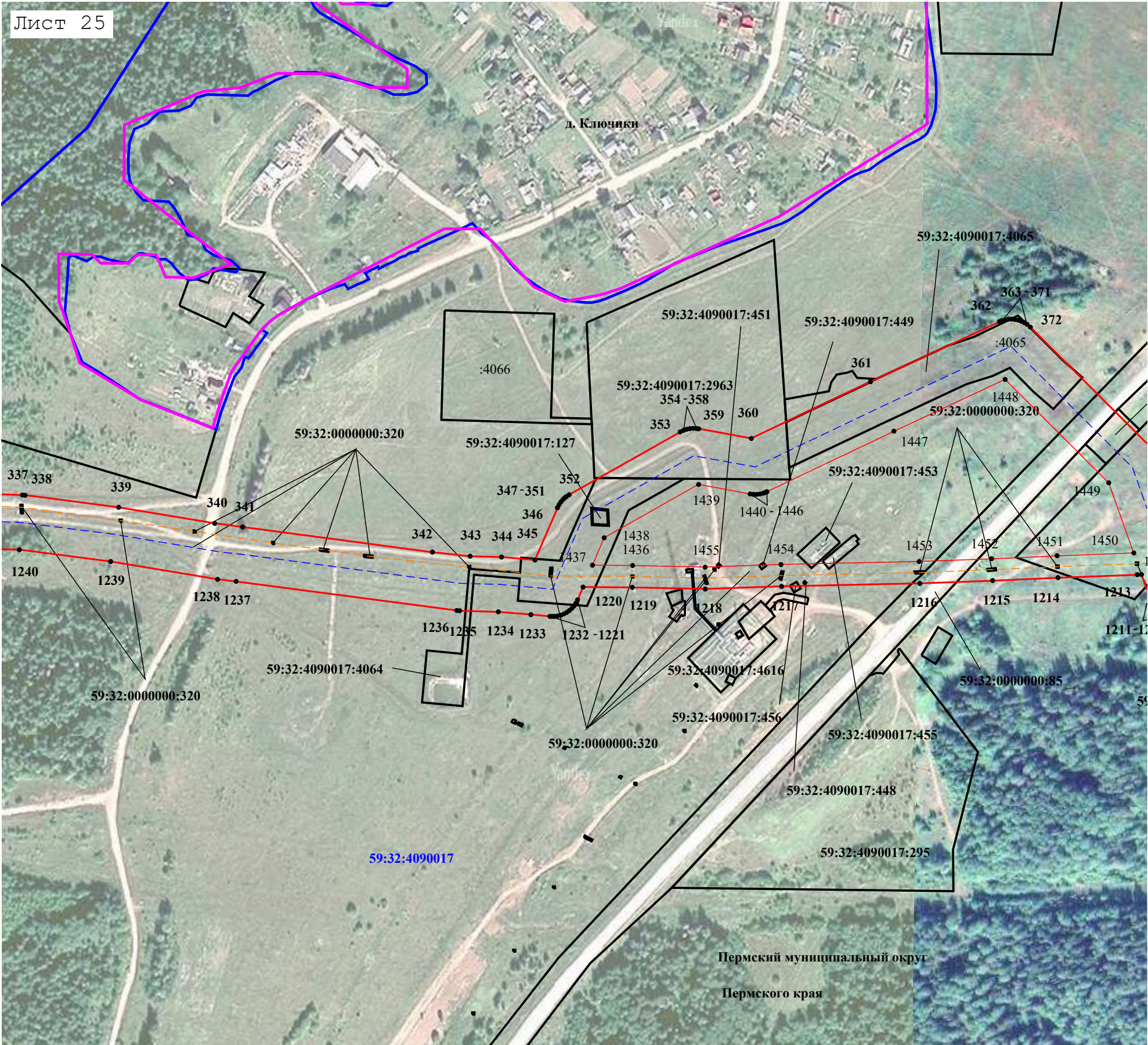


Масштаб 1:4 000

Используемые условные знаки и обозначения:

- 59:30:1520088 - номер кадастрового квартала
- :268 - Кадастровый номер земельного участка, сведения о котором содержатся в ЕГРН
- - Граница кадастрового квартала
- - Граница земельного участка, сведения о котором содержатся в ЕГРН
- - Граница публичного сервитута
- ⁷ - Характерная точка границы публичного сервитута
- - - - ось магистрального нефтепровода по сведениям ЕГРН
- - - - ось ВЛ по сведениям ЕГРН

Раздел 4
План границ объекта



Раздел 4
План границ объекта

Лист 26



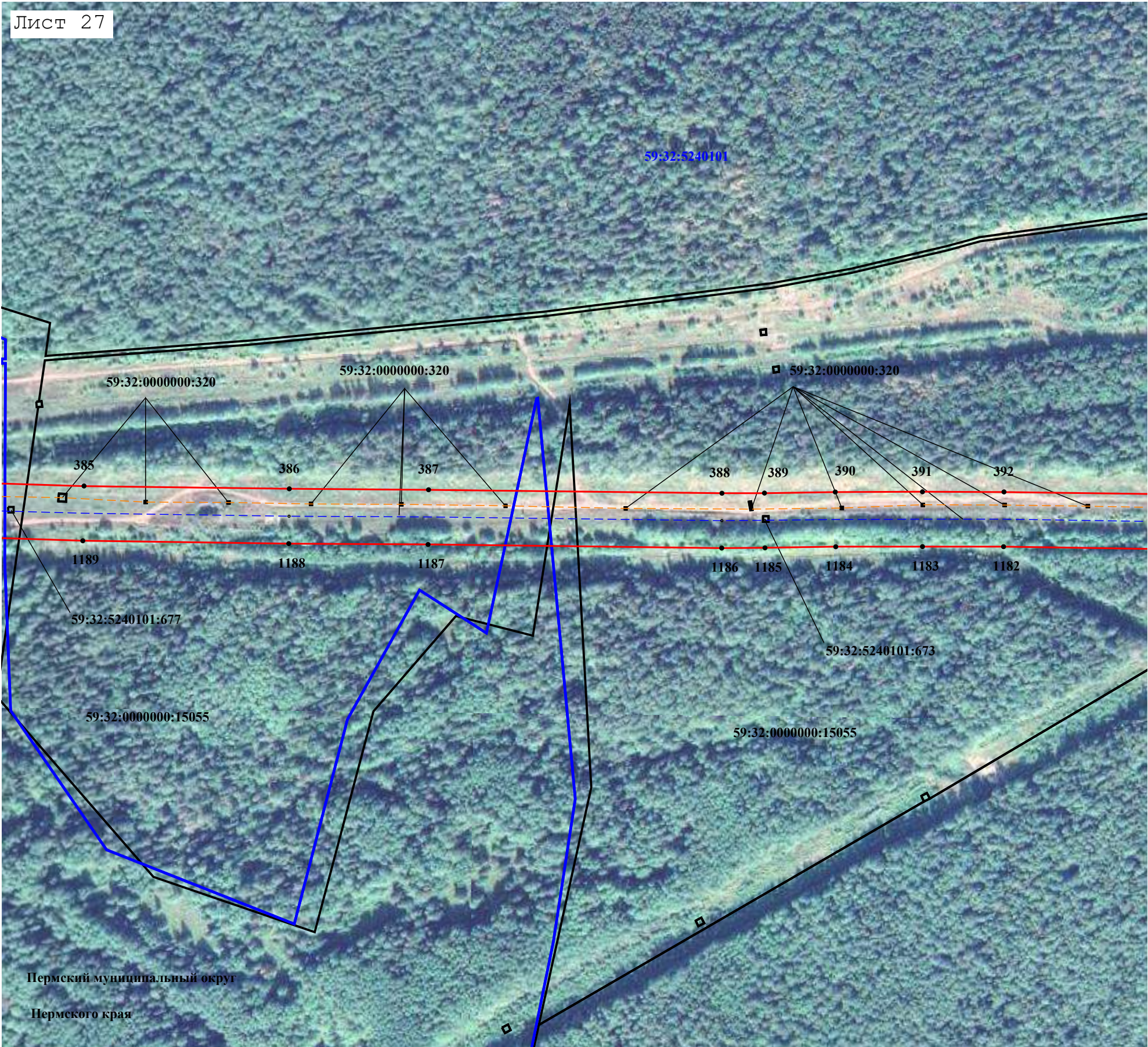
Масштаб 1:4 000

Используемые условные знаки и обозначения:

- 59:30:1520088 - номер кадастрового квартала
- :268 - Кадастровый номер земельного участка, сведения о котором содержатся в ЕГРН
- - Граница кадастрового квартала
- - Граница земельного участка, сведения о котором содержатся в ЕГРН
- - Граница публичного сервитута
- ⁷ - Характерная точка границы публичного сервитута
- - - - - ось магистрального нефтепровода по сведениям ЕГРН
- - - - - ось ВЛ по сведениям ЕГРН

Раздел 4
План границ объекта

Лист 27

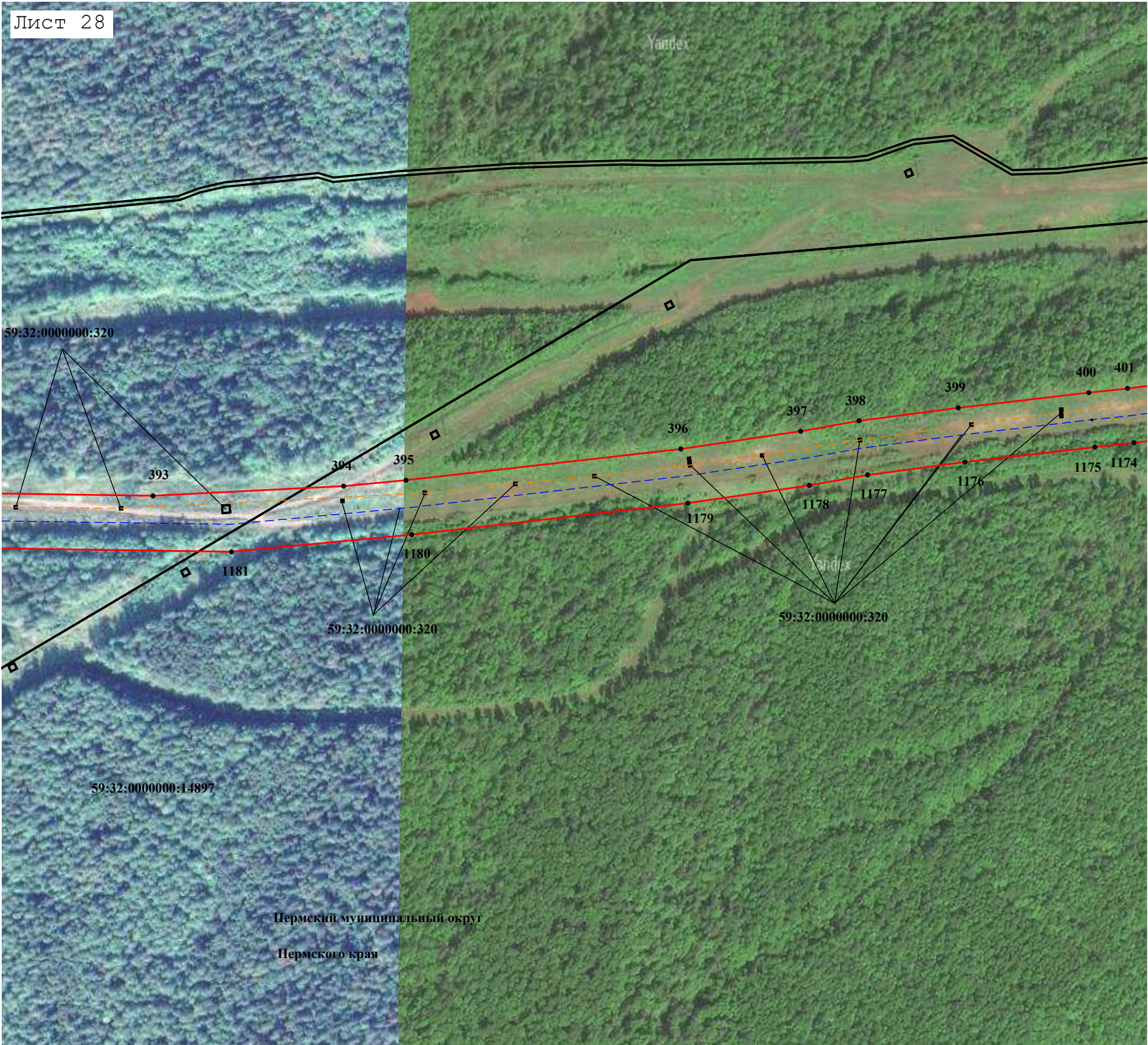


Масштаб 1:4 000

Используемые условные знаки и обозначения:

- 59:30:1520088 - номер кадастрового квартала
- :268 - Кадастровый номер земельного участка, сведения о котором содержатся в ЕГРН
- - Граница кадастрового квартала
- - Граница земельного участка, сведения о котором содержатся в ЕГРН
- - Граница публичного сервитута
- ⁷ - Характерная точка границы публичного сервитута
- - - - ось магистрального нефтепровода по сведениям ЕГРН
- - - - ось ВЛ по сведениям ЕГРН

Раздел 4
План границ объекта



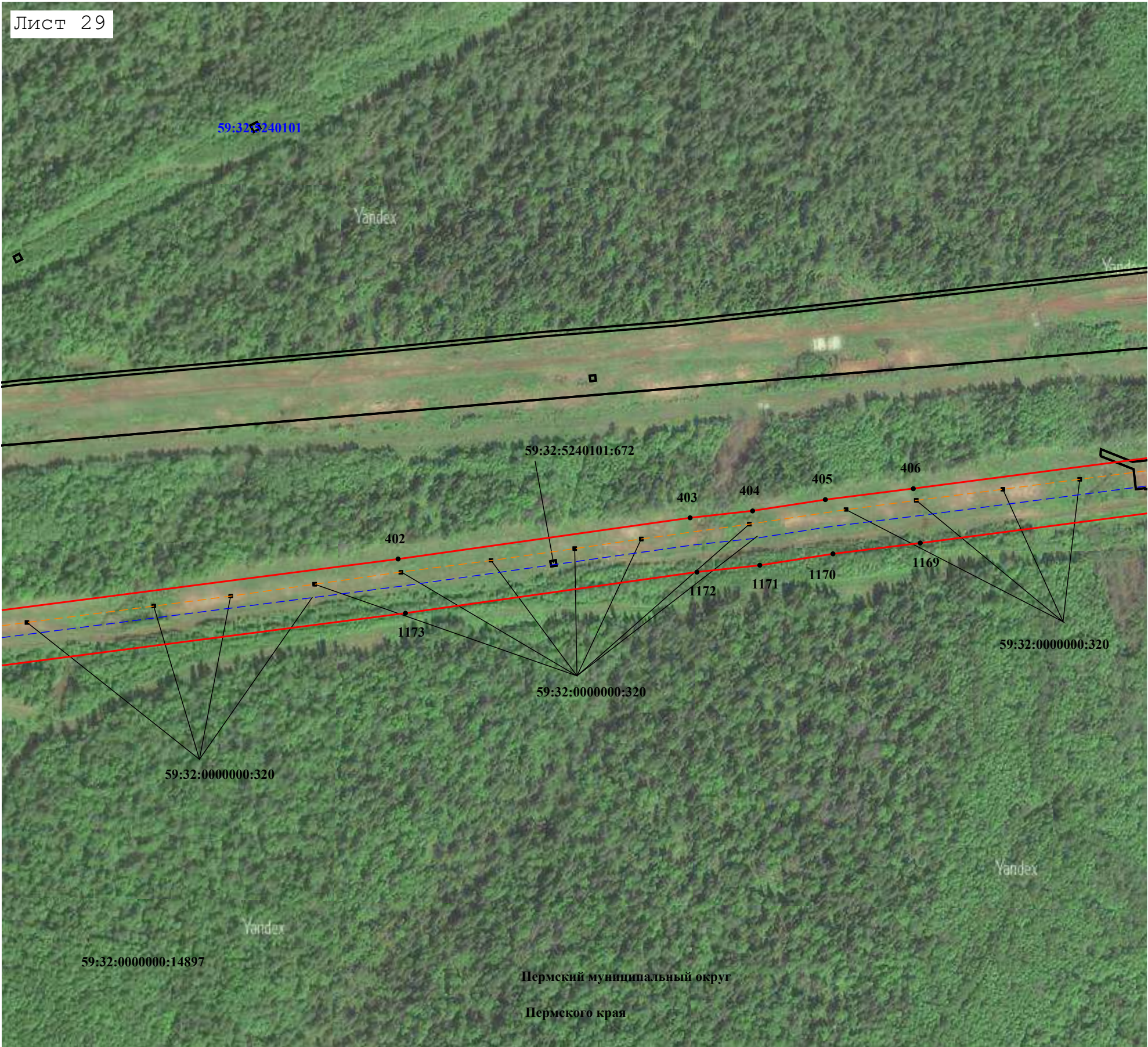
Масштаб 1:4 000

Используемые условные знаки и обозначения:

- номер кадастрового квартала
59:30:1520088
- Кадастровый номер земельного участка, сведения о котором содержатся в ЕГРН
:268
- Граница земельного участка, сведения о котором содержатся в ЕГРН
- Граница публичного сервитута
- Характерная точка границы публичного сервитута
7
- ось магистрального нефтепровода по сведениям ЕГРН
- ось ВЛ по сведениям ЕГРН

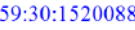






Раздел 4
План границ объекта

Лист 29



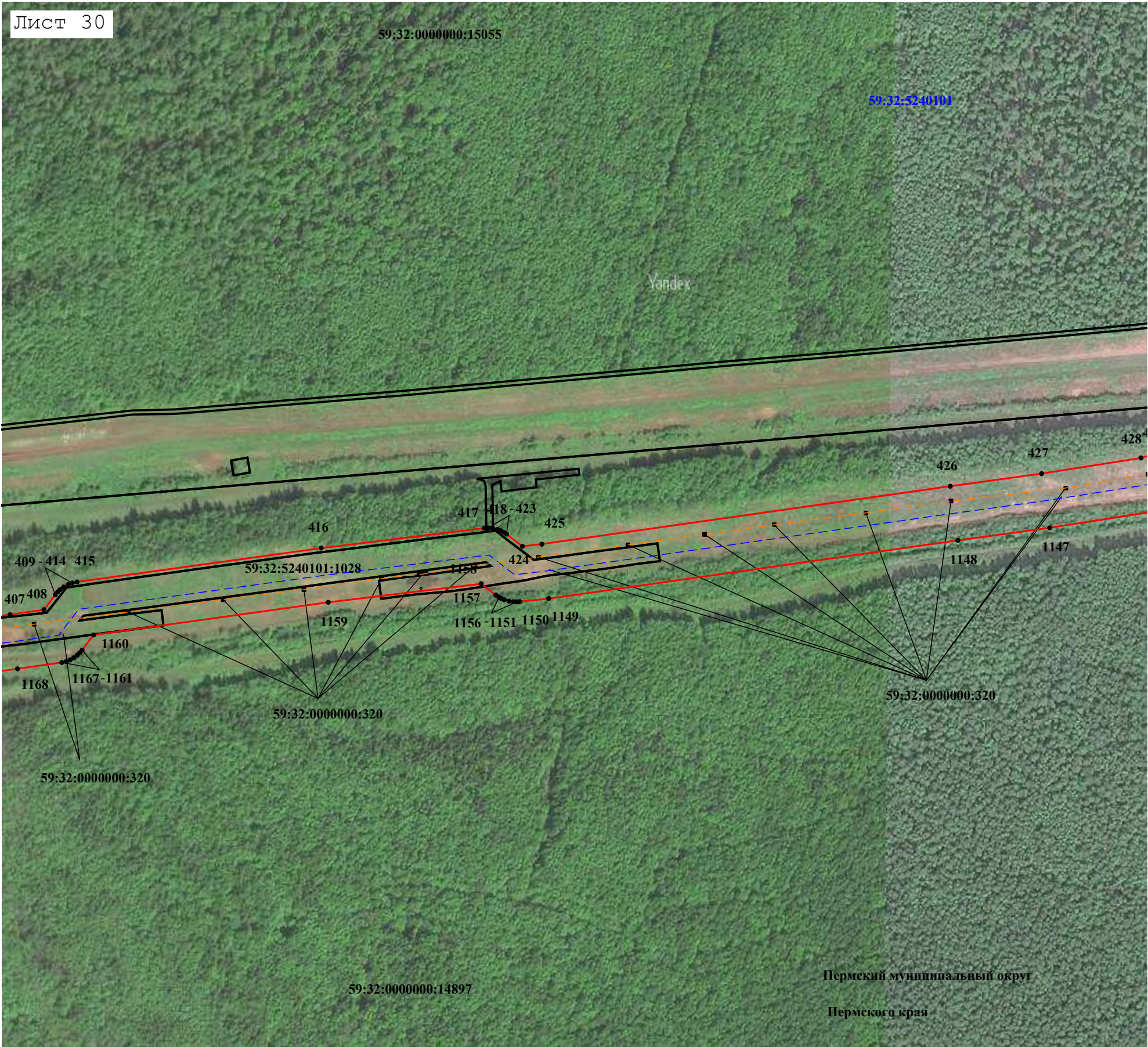
Масштаб 1:4 000

Используемые условные знаки и обозначения:

-  - номер кадастрового квартала
-  - Кадастровый номер земельного участка, сведения о котором содержатся в ЕГРН
-  - Граница земельного участка, сведения о котором содержатся в ЕГРН
-  - Граница публичного сервитута
-  - Характерная точка границы публичного сервитута
-  - ось магистрального нефтепровода по сведениям ЕГРН
-  - ось ВЛ по сведениям ЕГРН

Раздел 4
План границ объекта

Лист 30



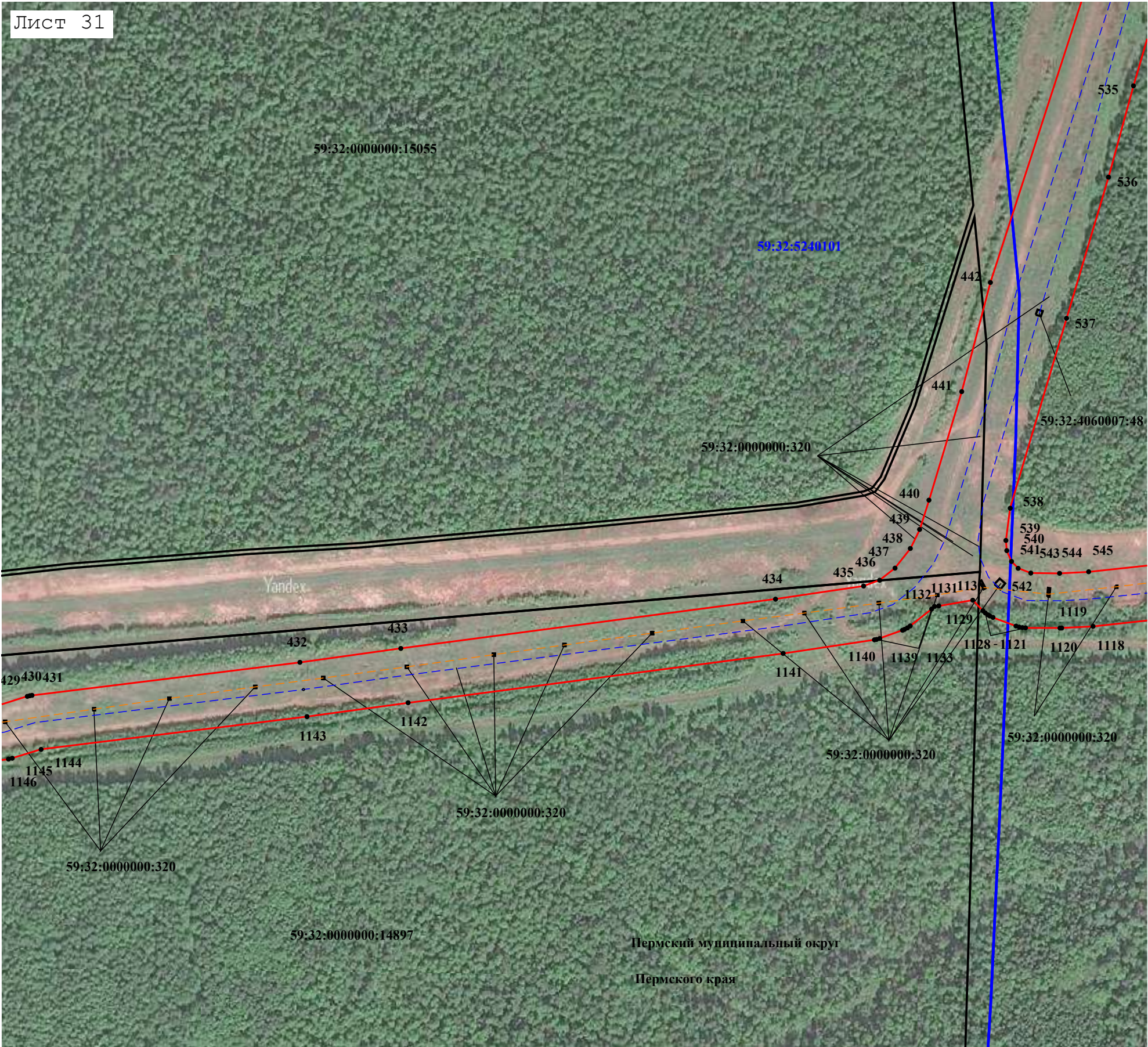
Масштаб 1:4 000

Используемые условные знаки и обозначения:

- 59:30:1520088 - номер кадастрового квартала
- :268 - Кадастровый номер земельного участка, сведения о котором содержатся в ЕГРН
- - Граница земельного участка, сведения о котором содержатся в ЕГРН
- - Граница публичного сервитута
- ⁷ - Характерная точка границы публичного сервитута
- - - - ось магистрального нефтепровода по сведениям ЕГРН
- - - - ось ВЛ по сведениям ЕГРН

Раздел 4
План границ объекта

Лист 31



Масштаб 1:4 000

Используемые условные знаки и обозначения:

- 59:30:1520088 - номер кадастрового квартала
- :268 - Кадастровый номер земельного участка, сведения о котором содержатся в ЕГРН
- - Граница кадастрового квартала
- - Граница земельного участка, сведения о котором содержатся в ЕГРН
- - Граница публичного сервитута
- 7 - Характерная точка границы публичного сервитута
- - - - ось магистрального нефтепровода по сведениям ЕГРН
- - - - ось ВЛ по сведениям ЕГРН

Раздел 4
План границ объекта

Лист 32



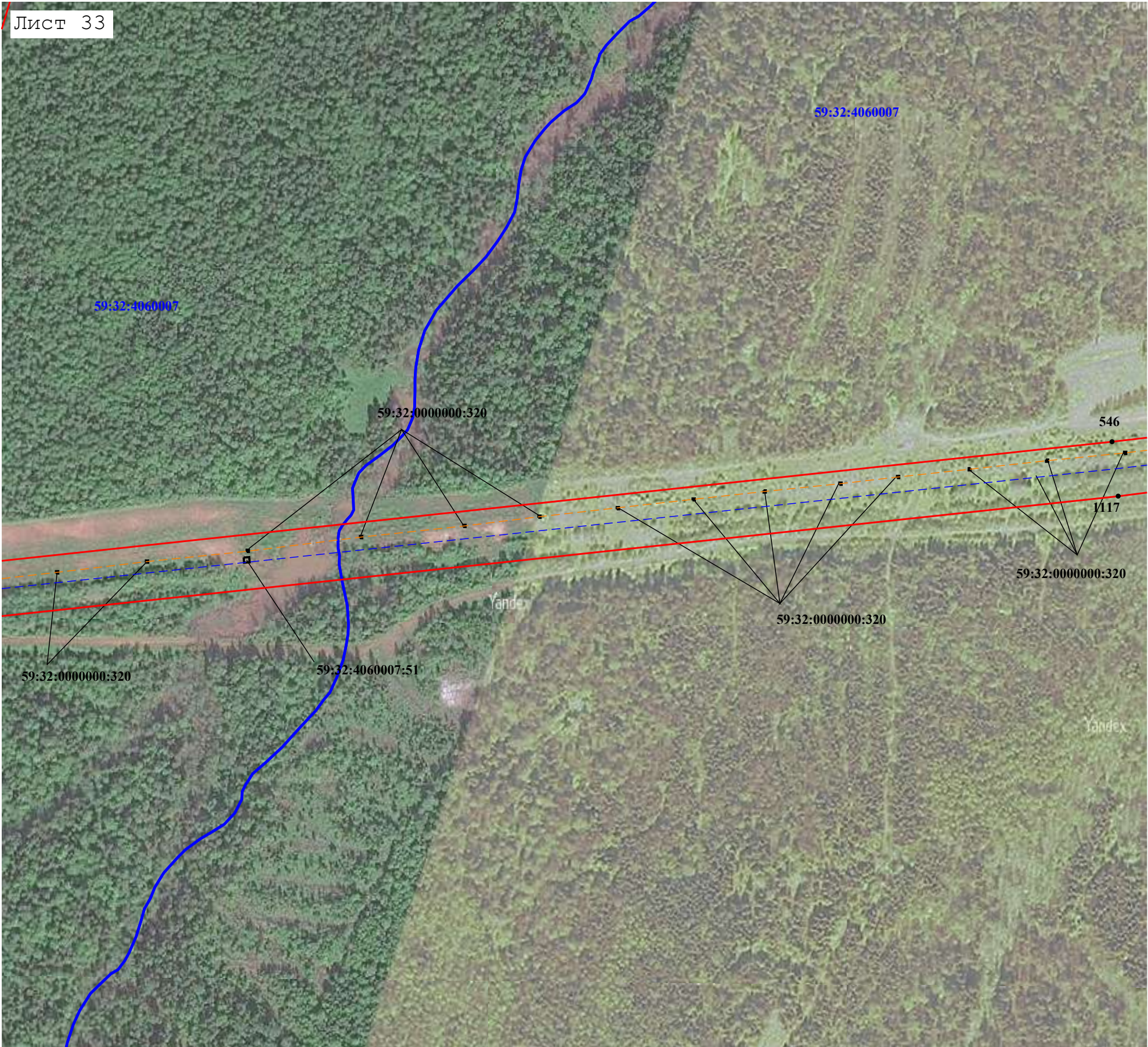
Масштаб 1:4 000

Используемые условные знаки и обозначения:

- 59:30:1520088 - номер кадастрового квартала
- :268 - Кадастровый номер земельного участка, сведения о котором содержатся в ЕГРН
- - Граница кадастрового квартала
- - Граница земельного участка, сведения о котором содержатся в ЕГРН
- - Граница публичного сервитута
- ⁷ - Характерная точка границы публичного сервитута
- - - - ось магистрального нефтепровода по сведениям ЕГРН
- - - - ось ВЛ по сведениям ЕГРН

Раздел 4
План границ объекта

Лист 33

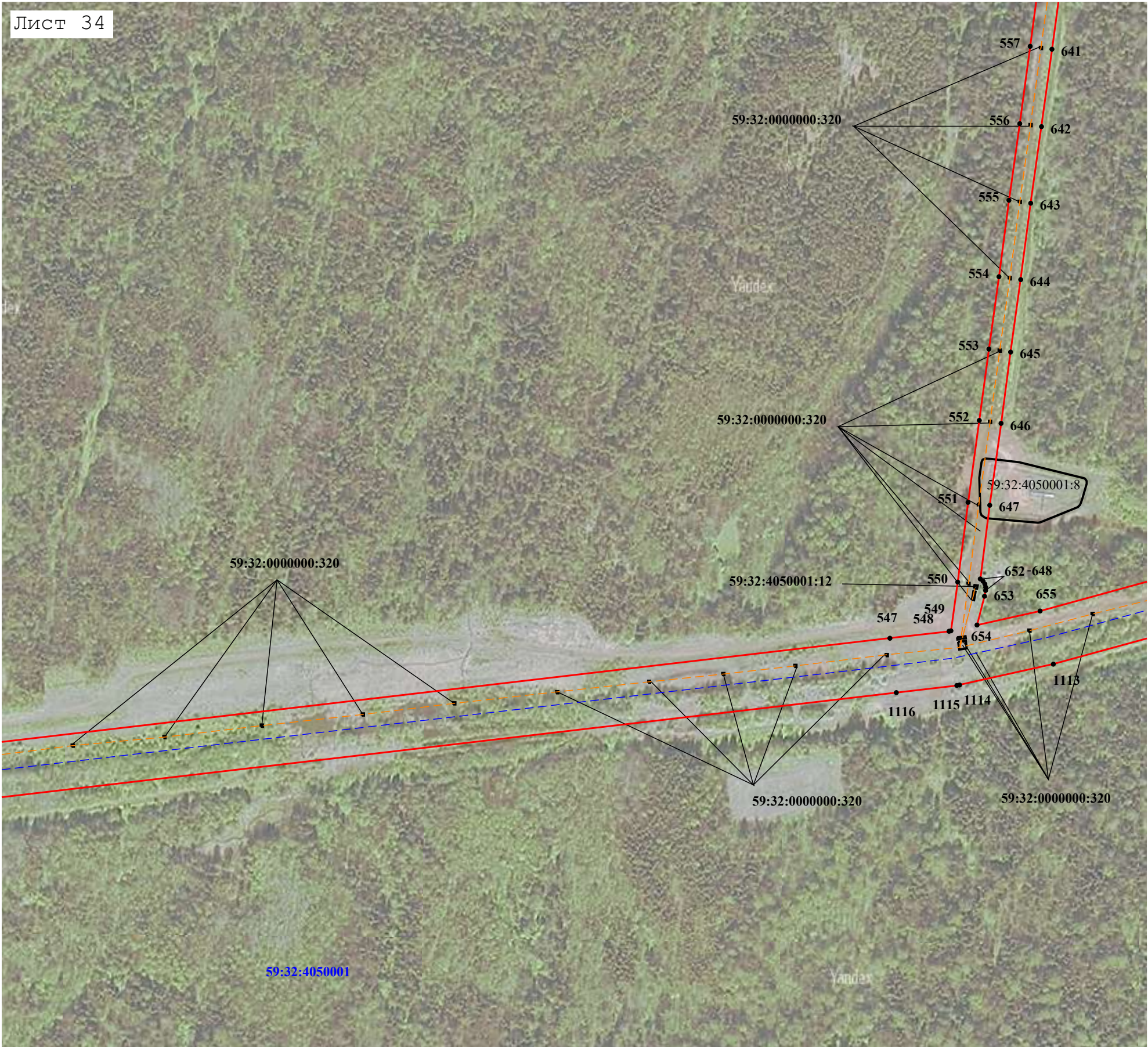


Масштаб 1:4 000

Используемые условные знаки и обозначения:

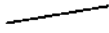




- 59:30:1520088 - номер кадастрового квартала
- :268 - Кадастровый номер земельного участка, сведения о котором содержатся в ЕГРН
- - Граница кадастрового квартала
- - Граница земельного участка, сведения о котором содержатся в ЕГРН
- - Граница публичного сервитута
- 7 - Характерная точка границы публичного сервитута
- - - - ось магистрального нефтепровода по сведениям ЕГРН
- - - - ось ВЛ по сведениям ЕГРН

Лист 34



Масштаб 1:4 000

Используемые условные знаки и обозначения:

- 59:30:1520088 - номер кадастрового квартала
- :268 - Кадастровый номер земельного участка, сведения о котором содержатся в ЕГРН
-  - Граница земельного участка, сведения о котором содержатся в ЕГРН
-  - Граница публичного сервитута
-  - Характерная точка границы публичного сервитута
-  - ось магистрального нефтепровода по сведениям ЕГРН
-  - ось ВЛ по сведениям ЕГРН

Раздел 4
План границ объекта

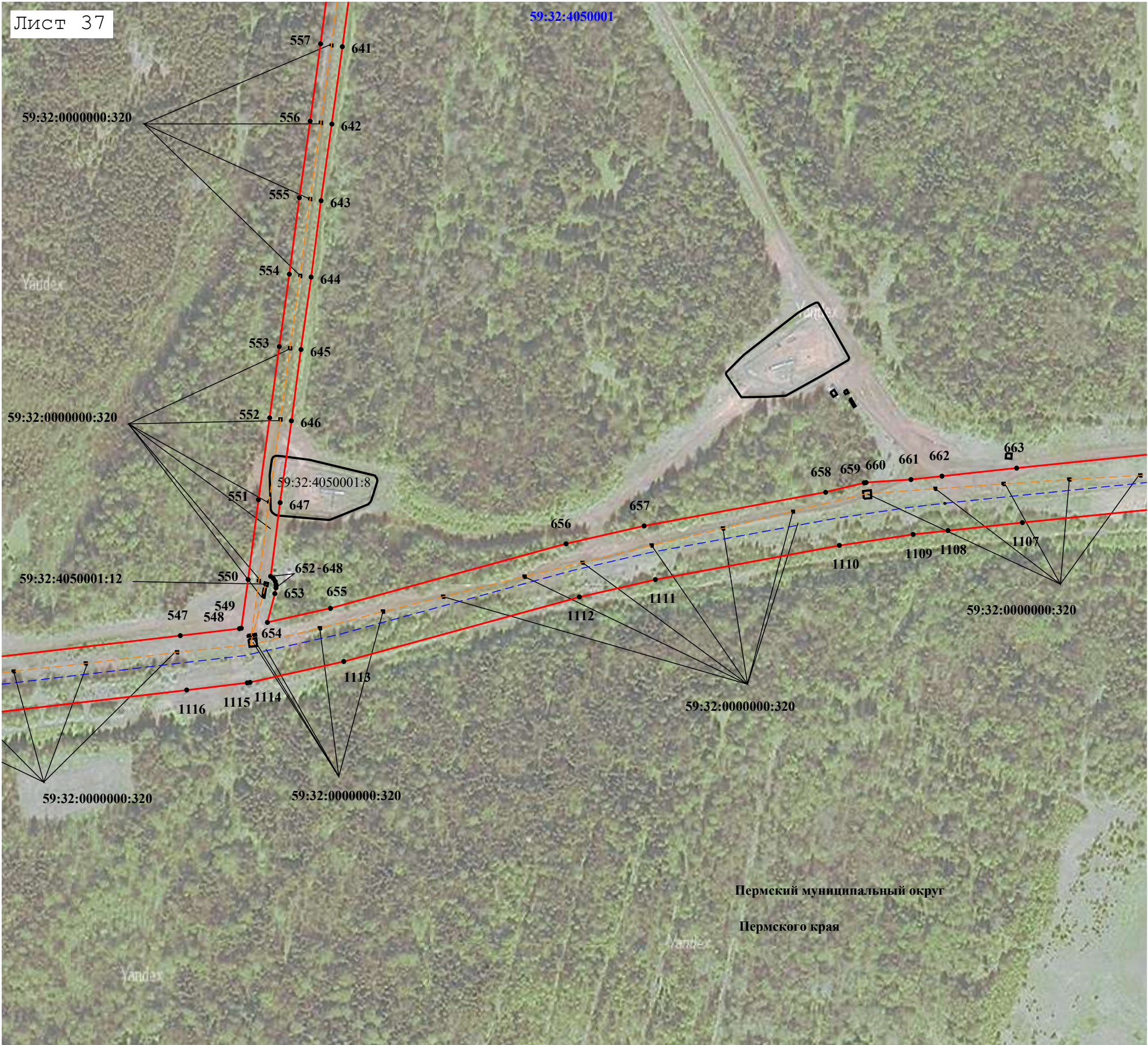
Лист 35



Используемые условные знаки и обозначения:

- 59:30:1520088 - номер кадастрового квартала
- :268 - Кадастровый номер земельного участка, сведения о котором содержатся в ЕГРН
- Граница кадастрового квартала
- Граница земельного участка, сведения о котором содержатся в ЕГРН
- Граница публичного сервитута
- 7 - Характерная точка границы публичного сервитута
- ось магистрального нефтепровода по сведениям ЕГРН
- ось ВЛ по сведениям ЕГРН

Раздел 4
План границ объекта

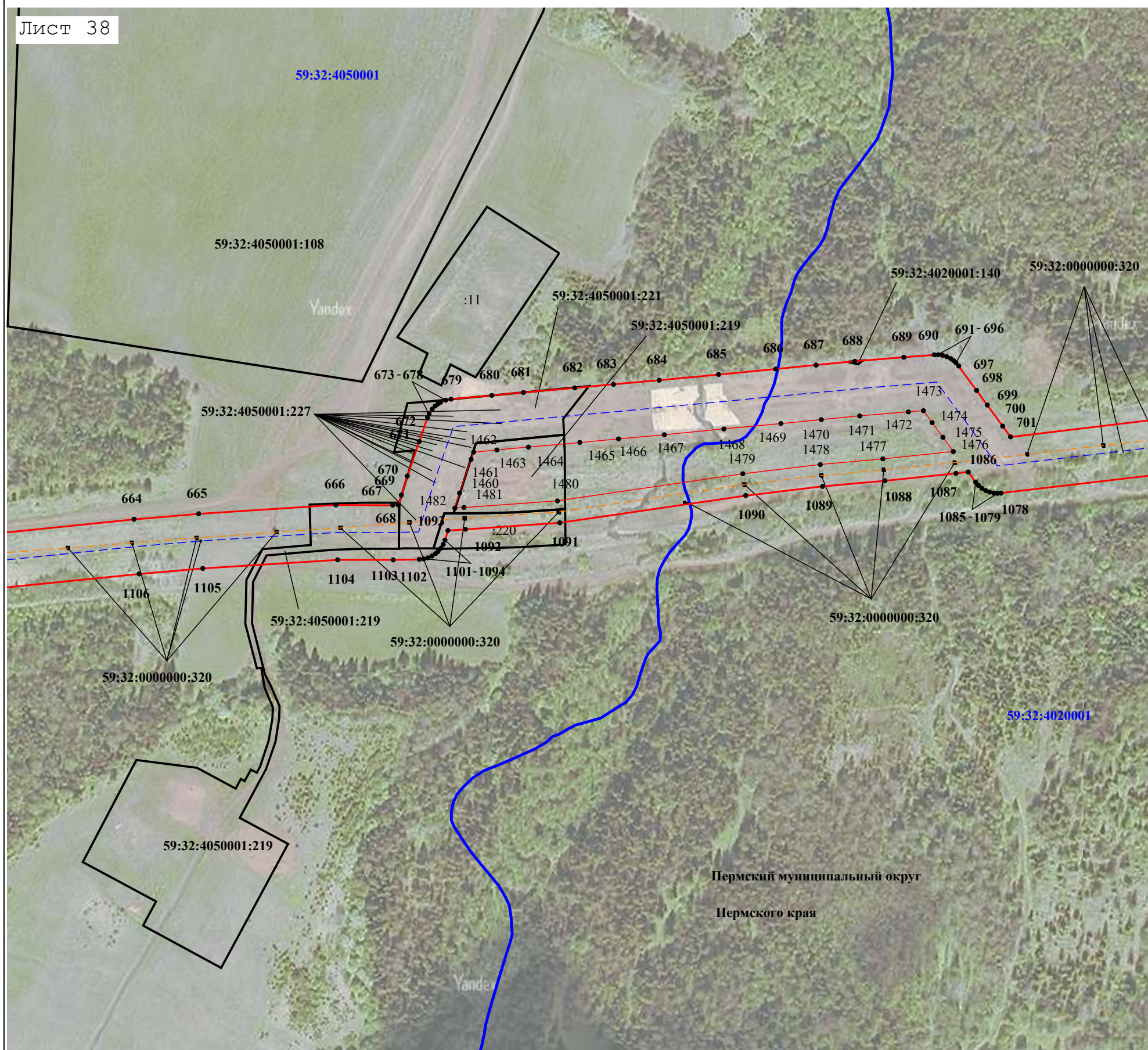


Масштаб 1:4 000

- Используемые условные знаки и обозначения:**
- 59:30:1520088 - номер кадастрового квартала
 - :268 - Кадастровый номер земельного участка, сведения о котором содержатся в ЕГРН
 - - Граница земельного участка, сведения о котором содержатся в ЕГРН
 - - Граница публичного сервитута
 - 7 - Характерная точка границы публичного сервитута
 - - ось магистрального нефтепровода по сведениям ЕГРН
 - - ось ВЛ по сведениям ЕГРН

План границ объекта

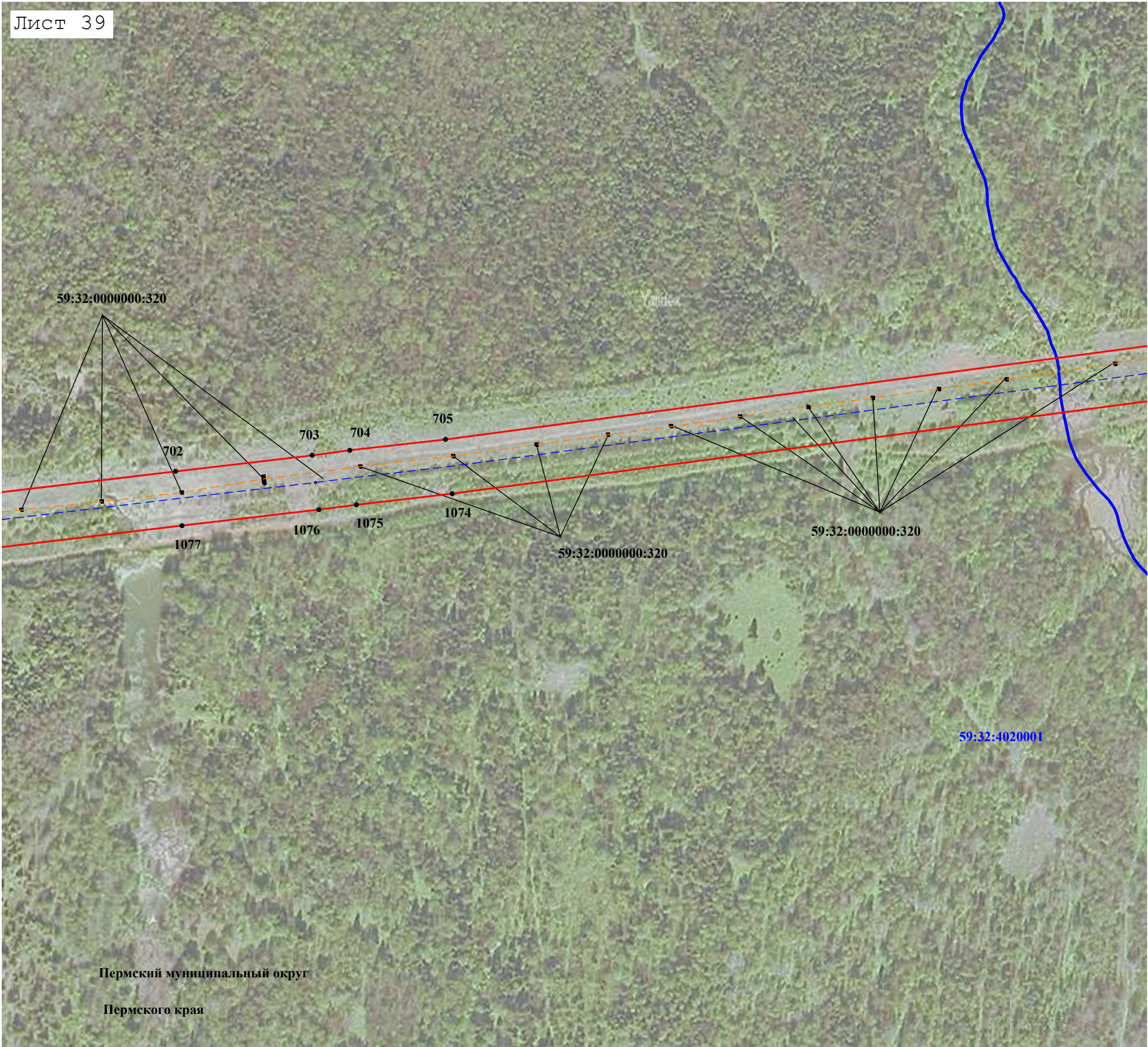
Лист 38



Масштаб 1:4 000

Используемые условные знаки и обозначения:

-
- 59:30:1520088 - номер кадастрового квартала
 - :268 - Кадастровый номер земельного участка, сведения о котором содержатся в ЕГРН
 - Граница кадастрового квартала
 - Граница земельного участка, сведения о котором содержатся в ЕГРН
 - Граница публичного сервитута
 - 7 - Характерная точка границы публичного сервитута
 - ось магистрального нефтепровода по сведениям ЕГРН
 - ось ВЛ по сведениям ЕГРН



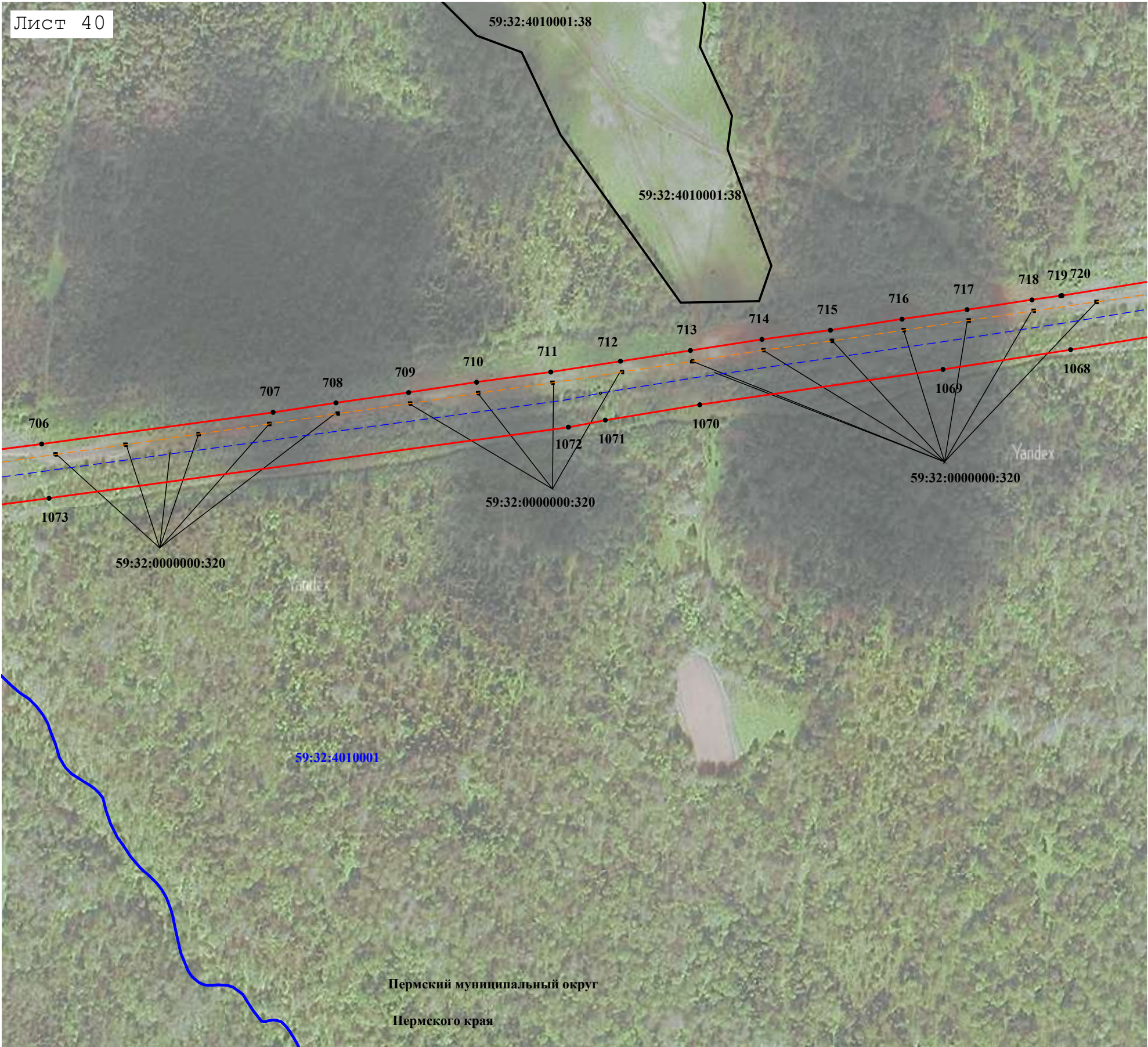
Масштаб 1:4 000

Используемые условные знаки и обозначения:

- 59:30:1520088 - номер кадастрового квартала
- :268 - Кадастровый номер земельного участка, сведения о котором содержатся в ЕГРН
- - Граница кадастрового квартала
- - Граница земельного участка, сведения о котором содержатся в ЕГРН
- - Граница публичного сервитута
- ⁷ - Характерная точка границы публичного сервитута
- - - - - ось магистрального нефтепровода по сведениям ЕГРН
- - - - - ось ВЛ по сведениям ЕГРН

Раздел 4
План границ объекта

Лист 40



Масштаб 1:4 000

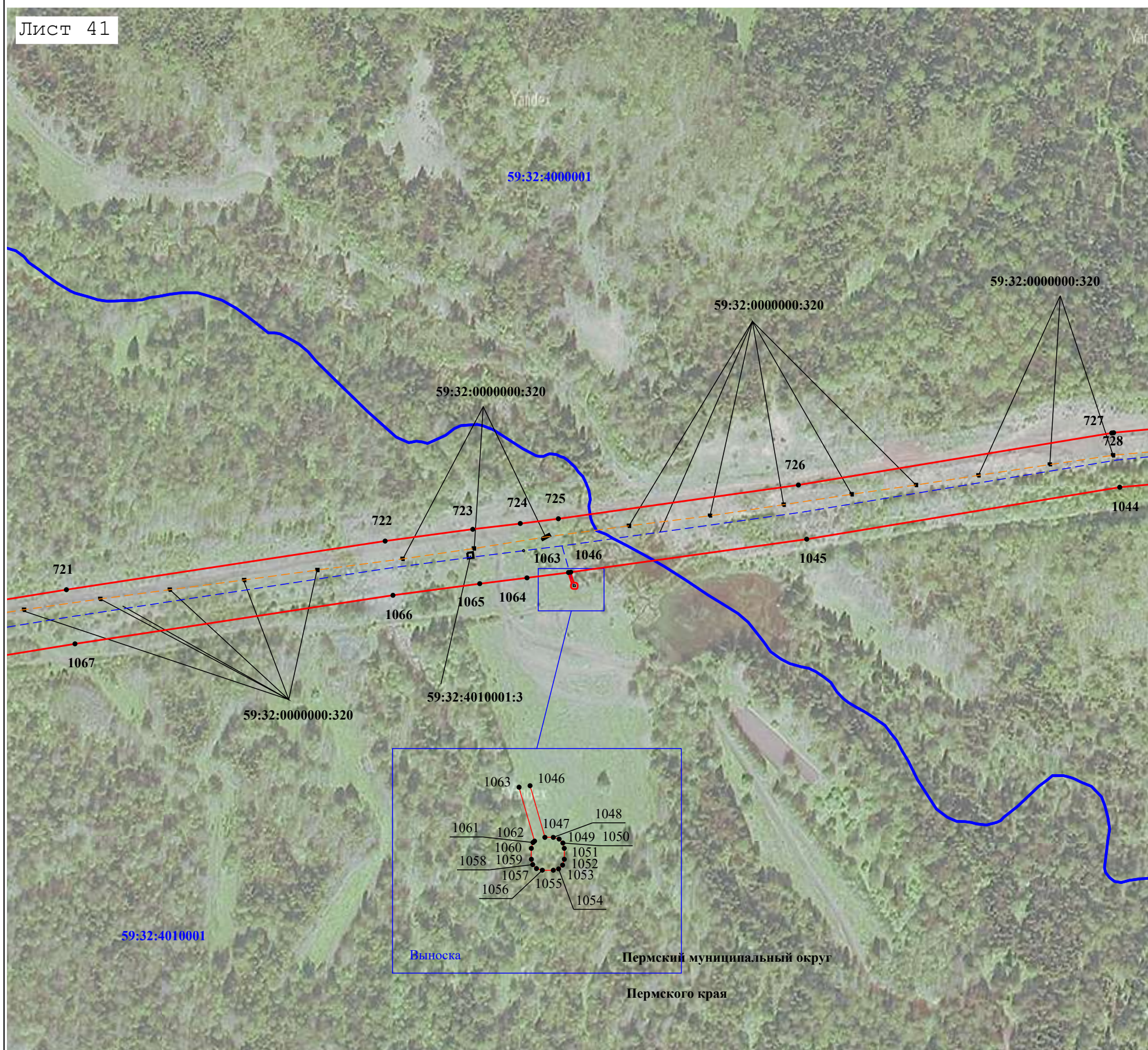
Используемые условные знаки и обозначения:

- номер кадастрового квартала
- Кадастровый номер земельного участка, сведения о котором содержатся в ЕГРН
- Граница кадастрового квартала
- Граница земельного участка, сведения о котором содержатся в ЕГРН
- Граница публичного сервитута
- Характерная точка границы публичного сервитута
- ось магистрального нефтепровода по сведениям ЕГРН
- ось ВЛ по сведениям ЕГРН

Раздел 4

План границ объекта

Лист 41



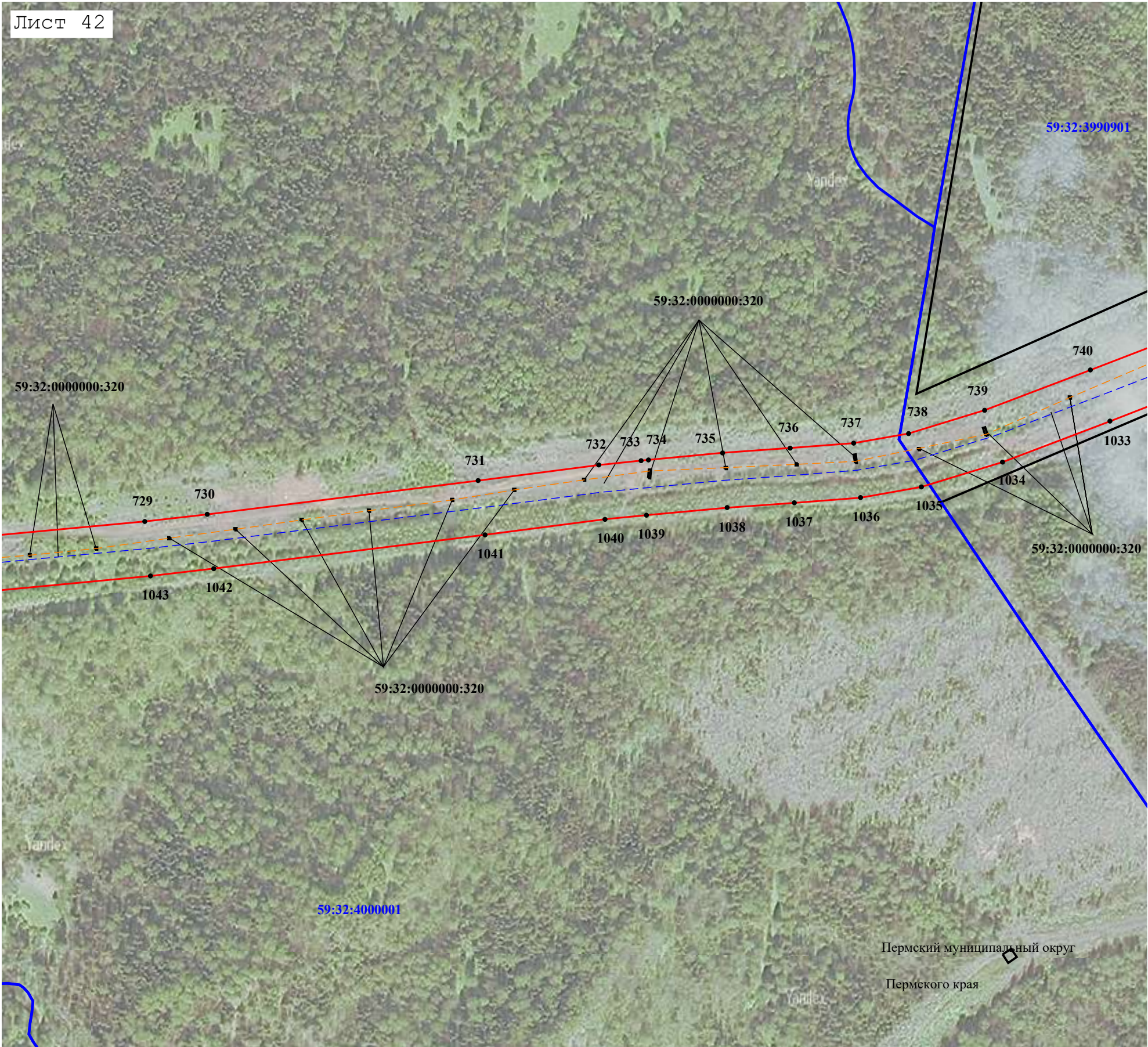
Масштаб 1:4 000

Используемые условные знаки и обозначения:

-
- 59:30:1520088**
- Кадастровый номер земельного участка, сведения о котором содержатся в ЕГРН
 - Граница кадастрового квартала
 - Граница земельного участка, сведения о котором содержатся в ЕГРН
 - Граница публичного сервитута
 - Характерная точка границы публичного сервитута
 - ось магистрального нефтепровода по сведениям ЕГРН
 - ось ВЛ по сведениям ЕГРН

Раздел 4
План границ объекта

Лист 42



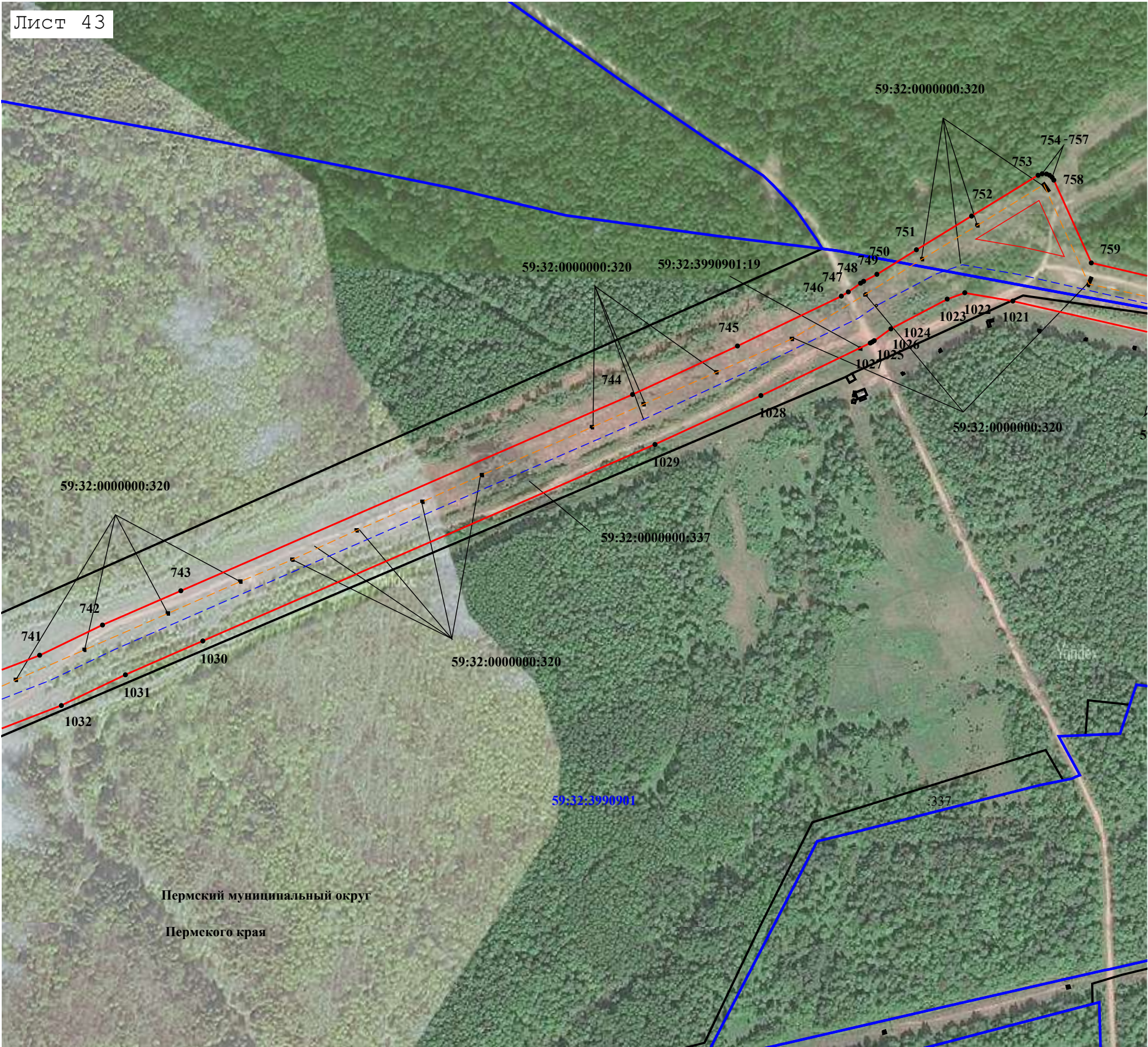
Масштаб 1:4 000

Используемые условные знаки и обозначения:

- 59:30:1520088 - номер кадастрового квартала
- :268 - Кадастровый номер земельного участка, сведения о котором содержатся в ЕГРН
- - Граница кадастрового квартала
- - Граница земельного участка, сведения о котором содержатся в ЕГРН
- - Граница публичного сервитута
- ⁷ - Характерная точка границы публичного сервитута
- - - - ось магистрального нефтепровода по сведениям ЕГРН
- - - - ось ВЛ по сведениям ЕГРН

Раздел 4
План границ объекта

Лист 43



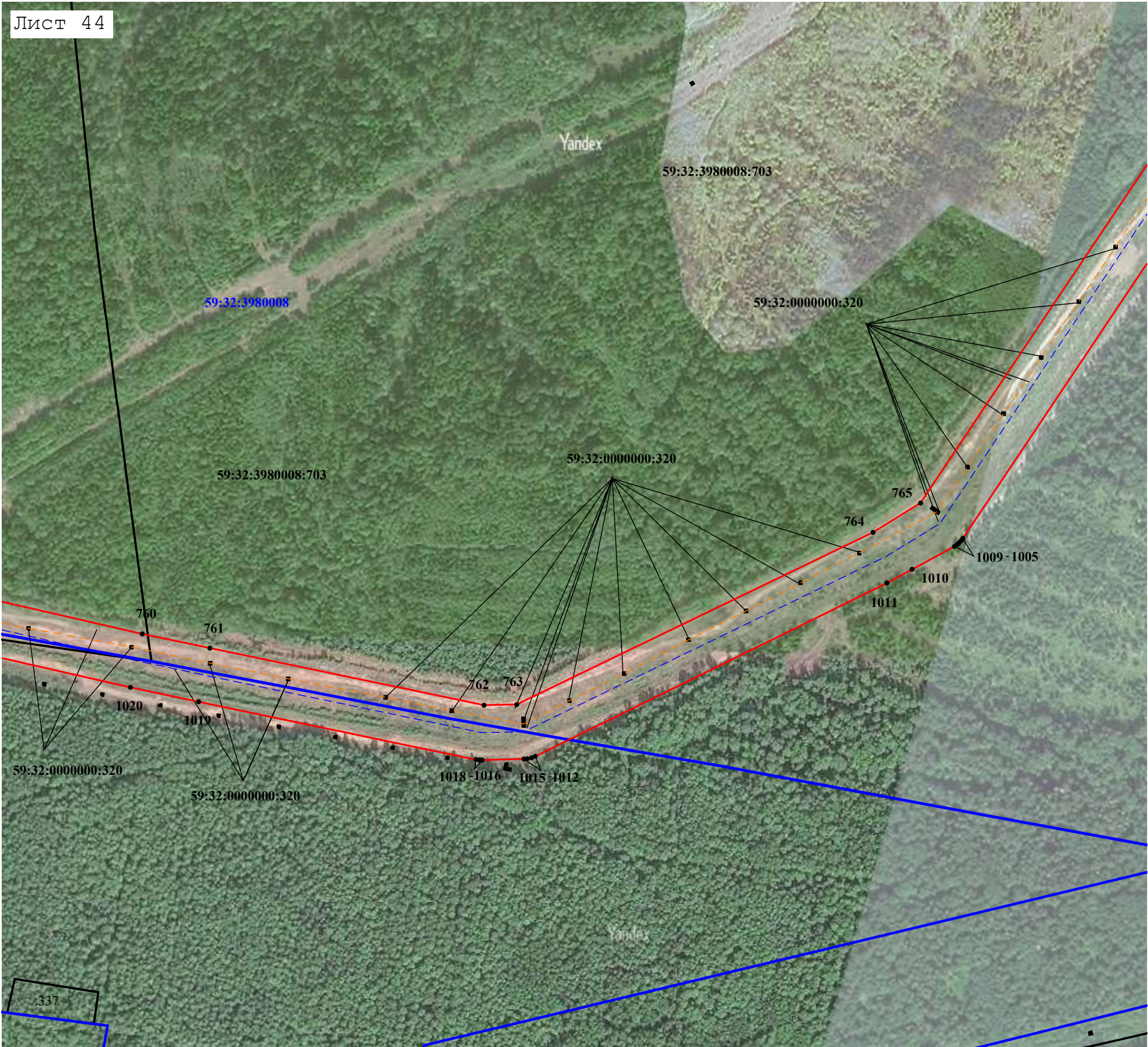
Масштаб 1:4 000

Используемые условные знаки и обозначения:

- 59:30:1520088** - номер кадастрового квартала
- :268** - Кадастровый номер земельного участка, сведения о котором содержатся в ЕГРН
- - Граница кадастрового квартала
- - Граница земельного участка, сведения о котором содержатся в ЕГРН
- - Граница публичного сервитута
- 7** - Характерная точка границы публичного сервитута
- - -** - ось магистрального нефтепровода по сведениям ЕГРН
- - -** - ось ВЛ по сведениям ЕГРН

Раздел 4
План границ объекта

Лист 44



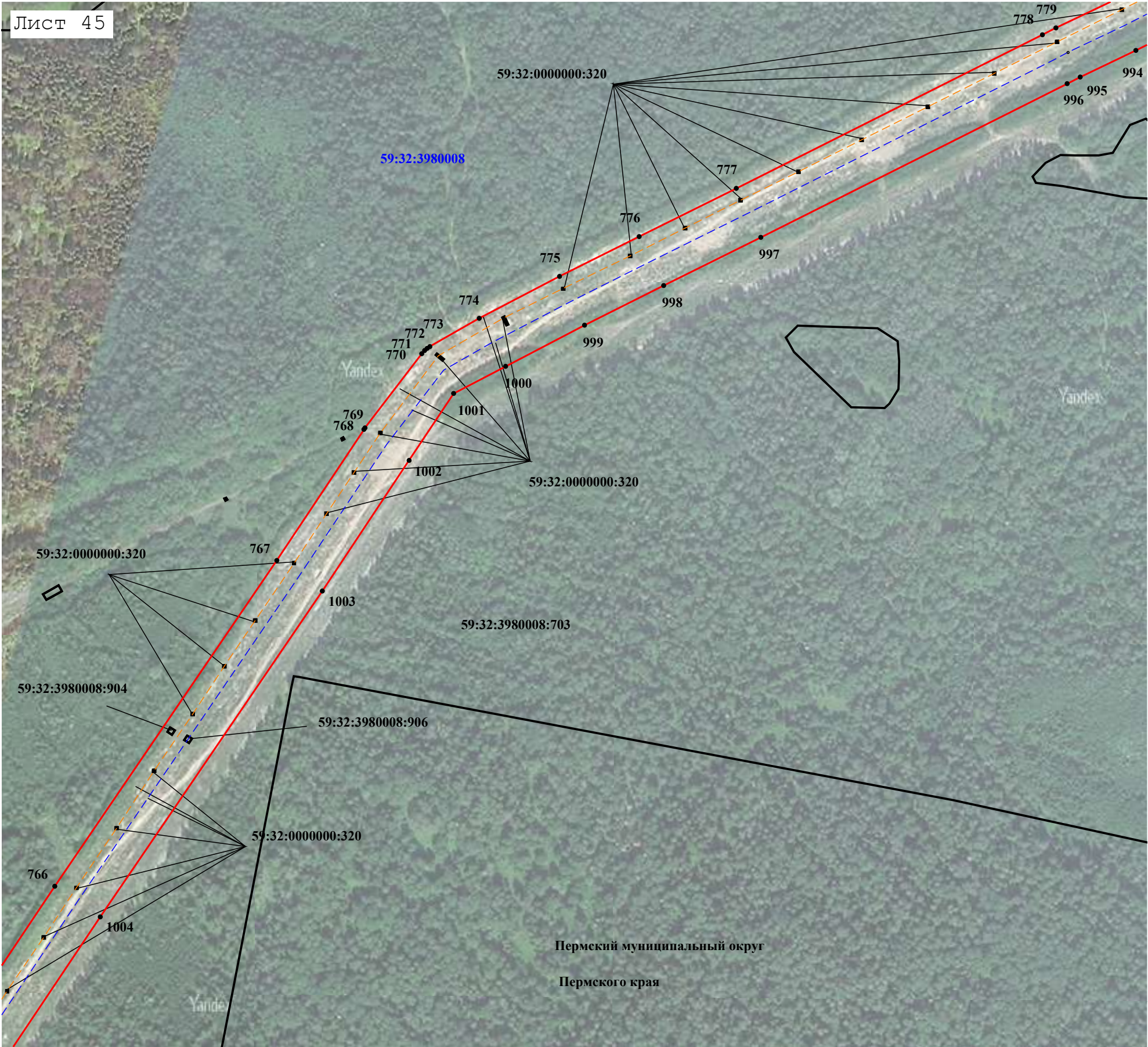
Масштаб 1:4 000

Используемые условные знаки и обозначения:

- 59:30:1520088 - номер кадастрового квартала
- :268 - Кадастровый номер земельного участка, сведения о котором содержатся в ЕГРН
- - Граница кадастрового квартала
- - Граница земельного участка, сведения о котором содержатся в ЕГРН
- - Граница публичного сервитута
- ⁷ - Характерная точка границы публичного сервитута
- - - - ось магистрального нефтепровода по сведениям ЕГРН
- - - - ось ВЛ по сведениям ЕГРН

Раздел 4
План границ объекта

Лист 45



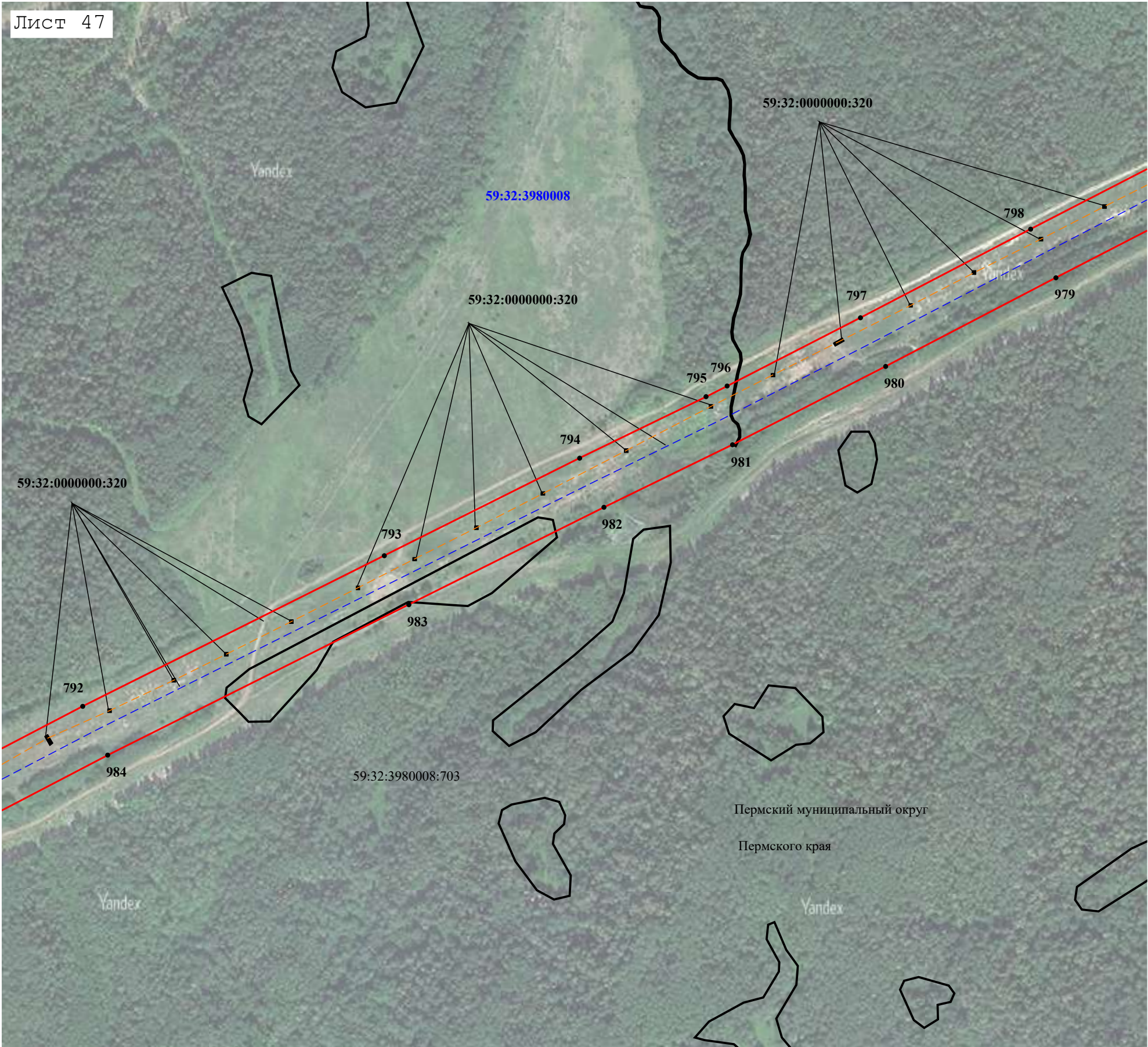
Масштаб 1:4 000

Используемые условные знаки и обозначения:

- 59:30:1520088 - номер кадастрового квартала
- :268 - Кадастровый номер земельного участка, сведения о котором содержатся в ЕГРН
- - Граница земельного участка, сведения о котором содержатся в ЕГРН
- - Граница публичного сервитута
- - Характерная точка границы публичного сервитута
- - - - ось магистрального нефтепровода по сведениям ЕГРН
- - - - ось ВЛ по сведениям ЕГРН

Раздел 4
План границ объекта

Лист 47



Масштаб 1:4 000

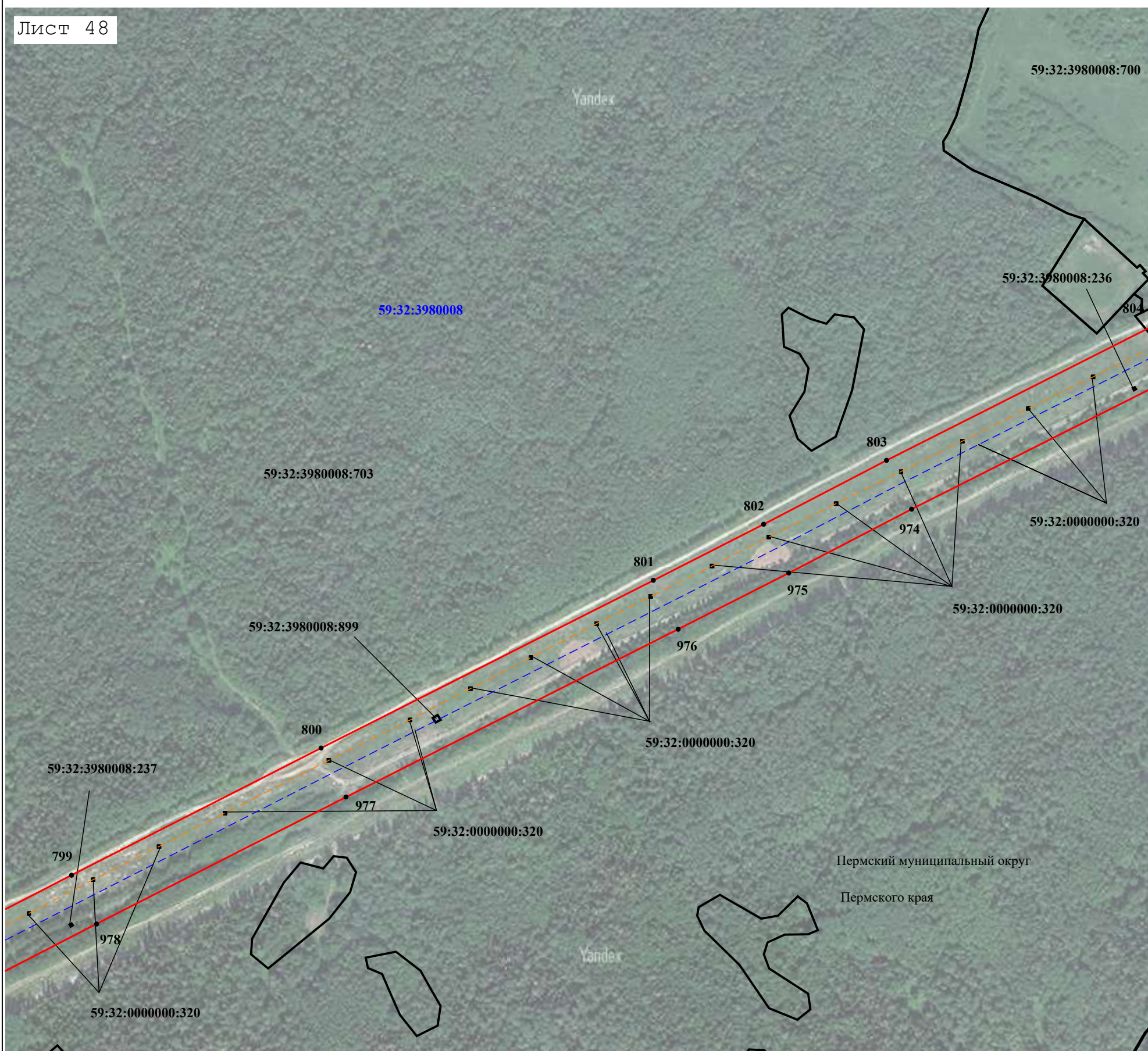
Используемые условные знаки и обозначения:

- 59:30:1520088 - номер кадастрового квартала
- :268 - Кадастровый номер земельного участка, сведения о котором содержатся в ЕГРН
- - Граница земельного участка, сведения о котором содержатся в ЕГРН
- - Граница публичного сервитута
- ⁷ - Характерная точка границы публичного сервитута
- - - - ось магистрального нефтепровода по сведениям ЕГРН
- - - - ось ВЛ по сведениям ЕГРН

Раздел 4

План границ объекта

Лист 48



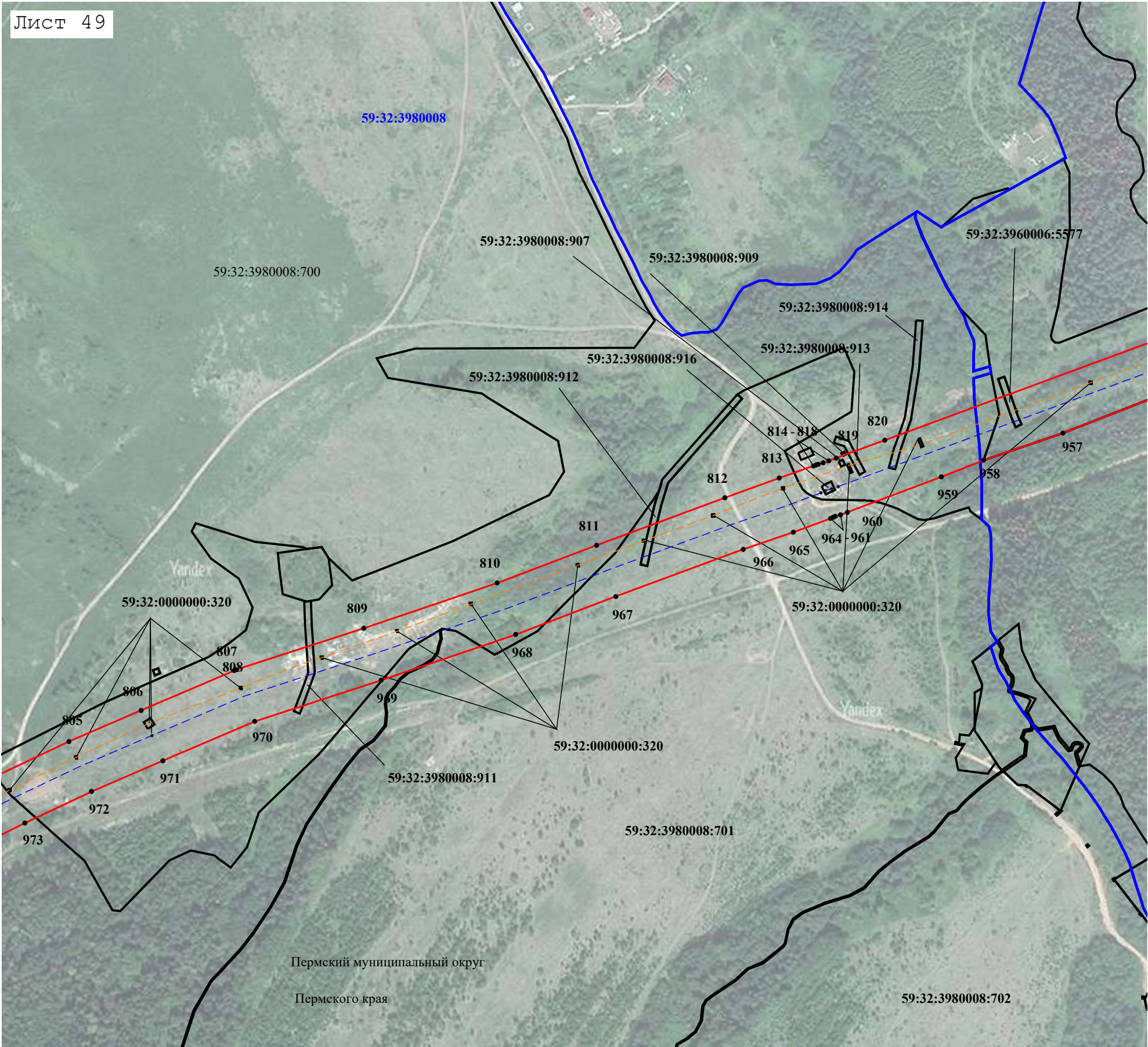
Масштаб 1:4 000

Используемые условные знаки и обозначения:

-
- 59:30:1520088
- :268
- номер кадастрового квартала
 - Кадастровый номер земельного участка, сведения о котором содержатся в ЕГРН
 - Граница земельного участка, сведения о котором содержатся в ЕГРН
 - Граница публичного сервитута
 - Характерная точка границы публичного сервитута
 - ось магистрального нефтепровода по сведениям ЕГРН
 - ось ВЛ по сведениям ЕГРН

Раздел 4
План границ объекта

Лист 49



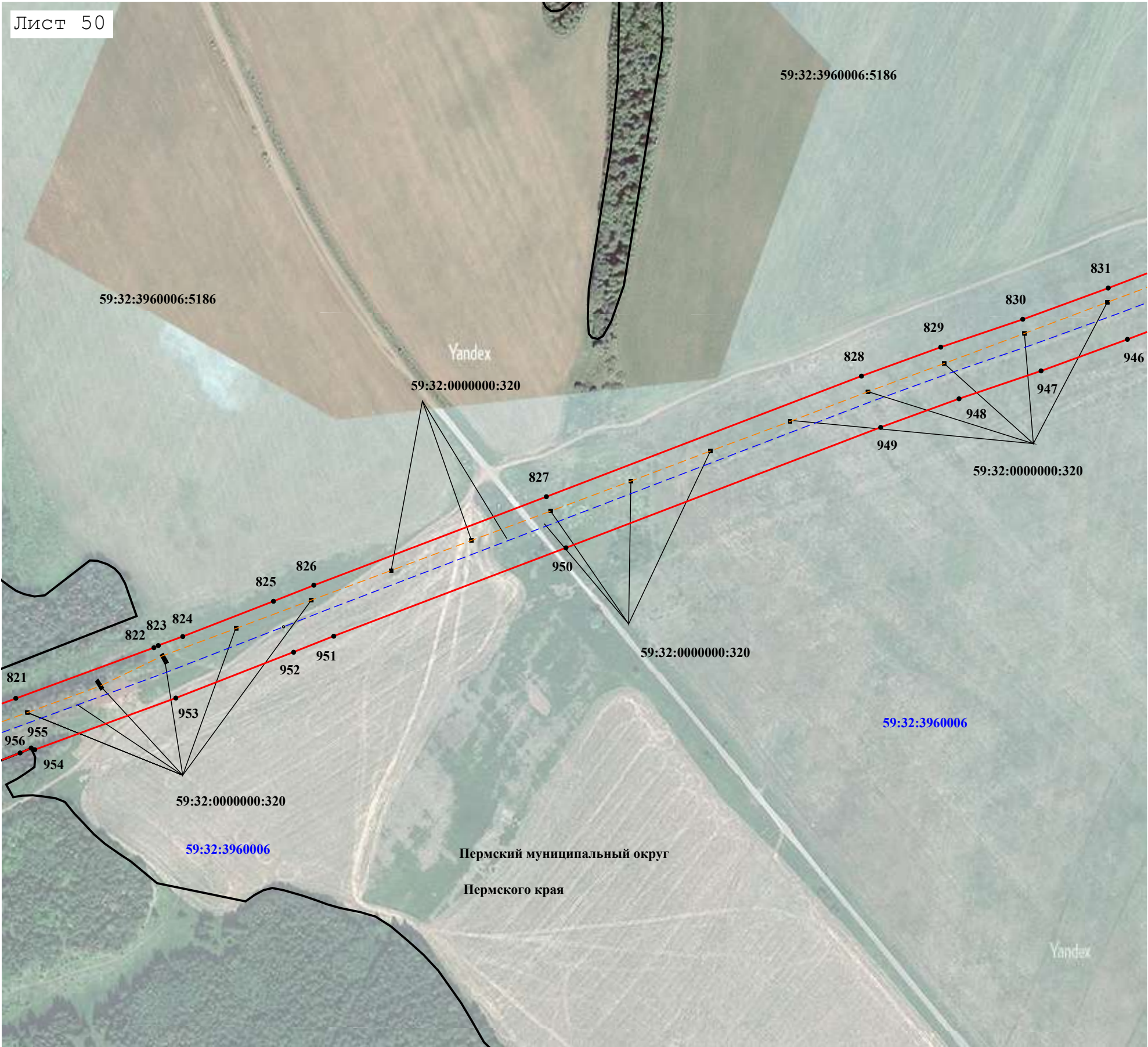
Масштаб 1:4 000

Используемые условные знаки и обозначения:

- 59:30:1520088 - номер кадастрового квартала
- :268 - Кадастровый номер земельного участка, сведения о котором содержатся в ЕГРН
- - Граница кадастрового квартала
- - Граница земельного участка, сведения о котором содержатся в ЕГРН
- - Граница публичного сервитута
- 7 - Характерная точка границы публичного сервитута
- - - - ось магистрального нефтепровода по сведениям ЕГРН
- - - - ось ВЛ по сведениям ЕГРН

Раздел 4
План границ объекта

Лист 50



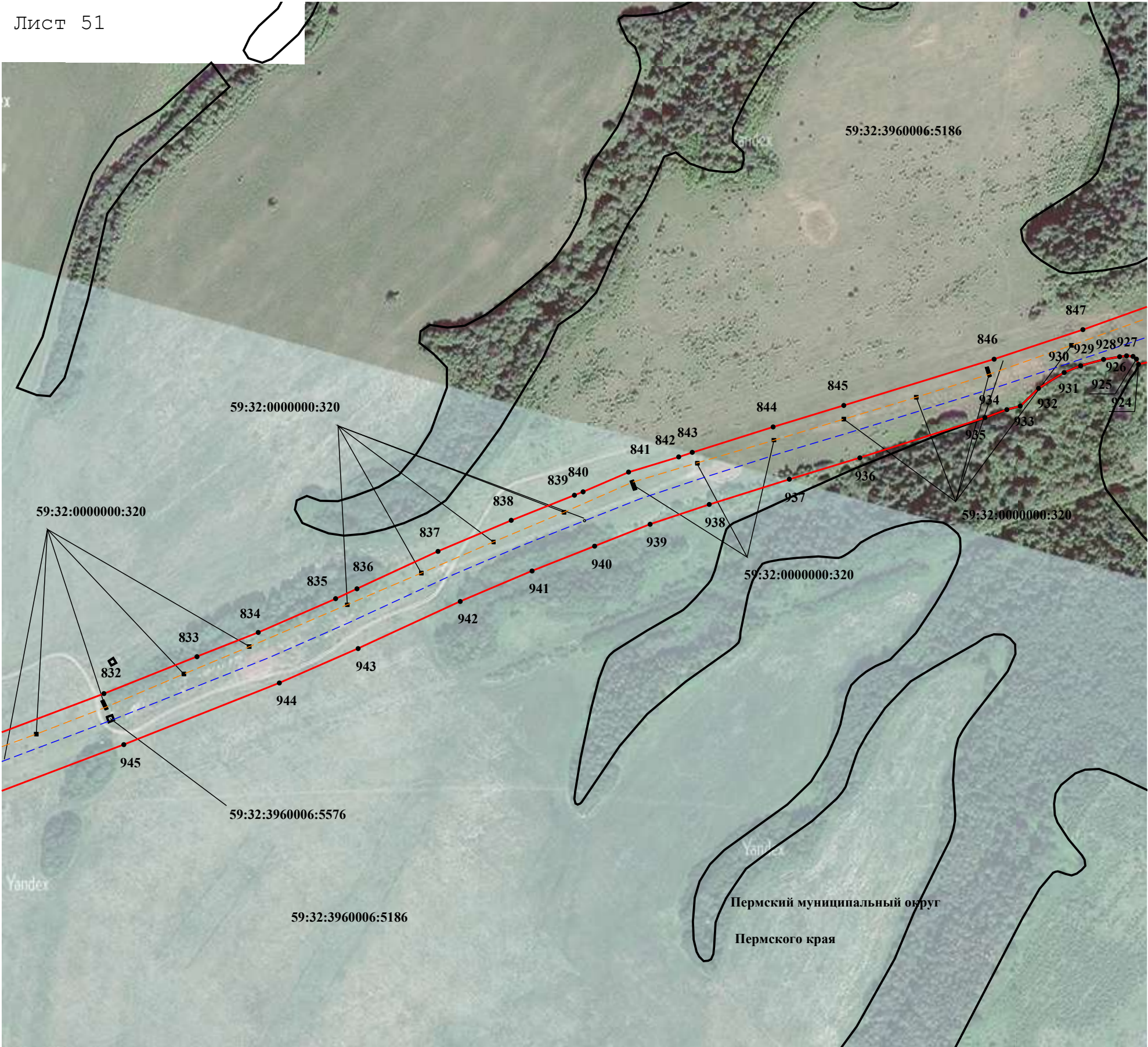
Масштаб 1:4 000

Используемые условные знаки и обозначения:

- номер кадастрового квартала
59:30:1520088
- Кадастровый номер земельного участка, сведения о котором содержатся в ЕГРН
:268
- Граница земельного участка, сведения о котором содержатся в ЕГРН
- Граница публичного сервитута
- Характерная точка границы публичного сервитута
7
- ось магистрального нефтепровода по сведениям ЕГРН
- ось ВЛ по сведениям ЕГРН

Раздел 4
План границ объекта

Лист 51



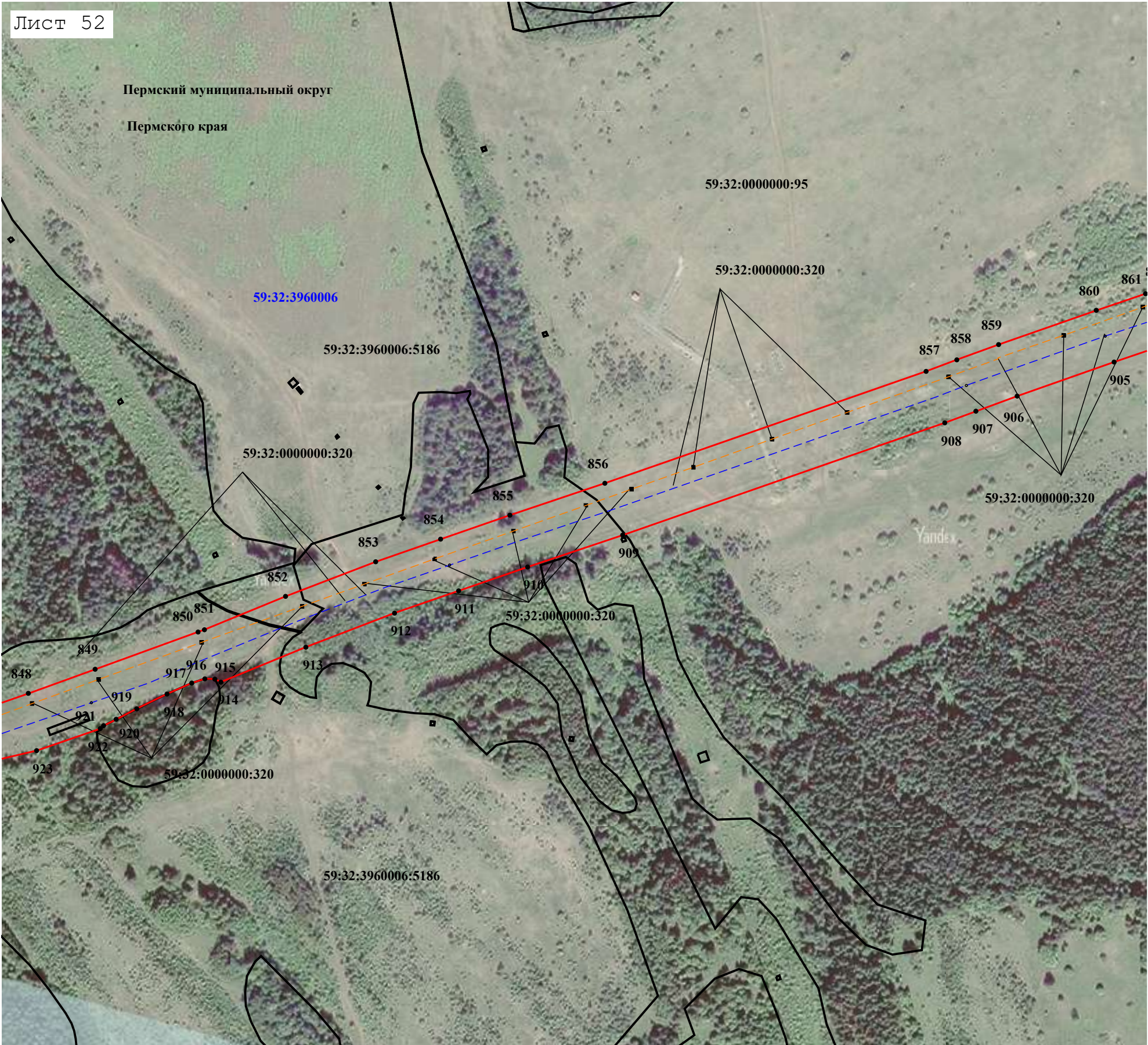
Масштаб 1:4 000

Используемые условные знаки и обозначения:

- номер кадастрового квартала
- Кадастровый номер земельного участка, сведения о котором содержатся в ЕГРН
- Граница публичного сервитута
- Характерная точка границы публичного сервитута
- ось магистрального нефтепровода по сведениям ЕГРН
- ось ВЛ по сведениям ЕГРН

Раздел 4
План границ объекта

Лист 52



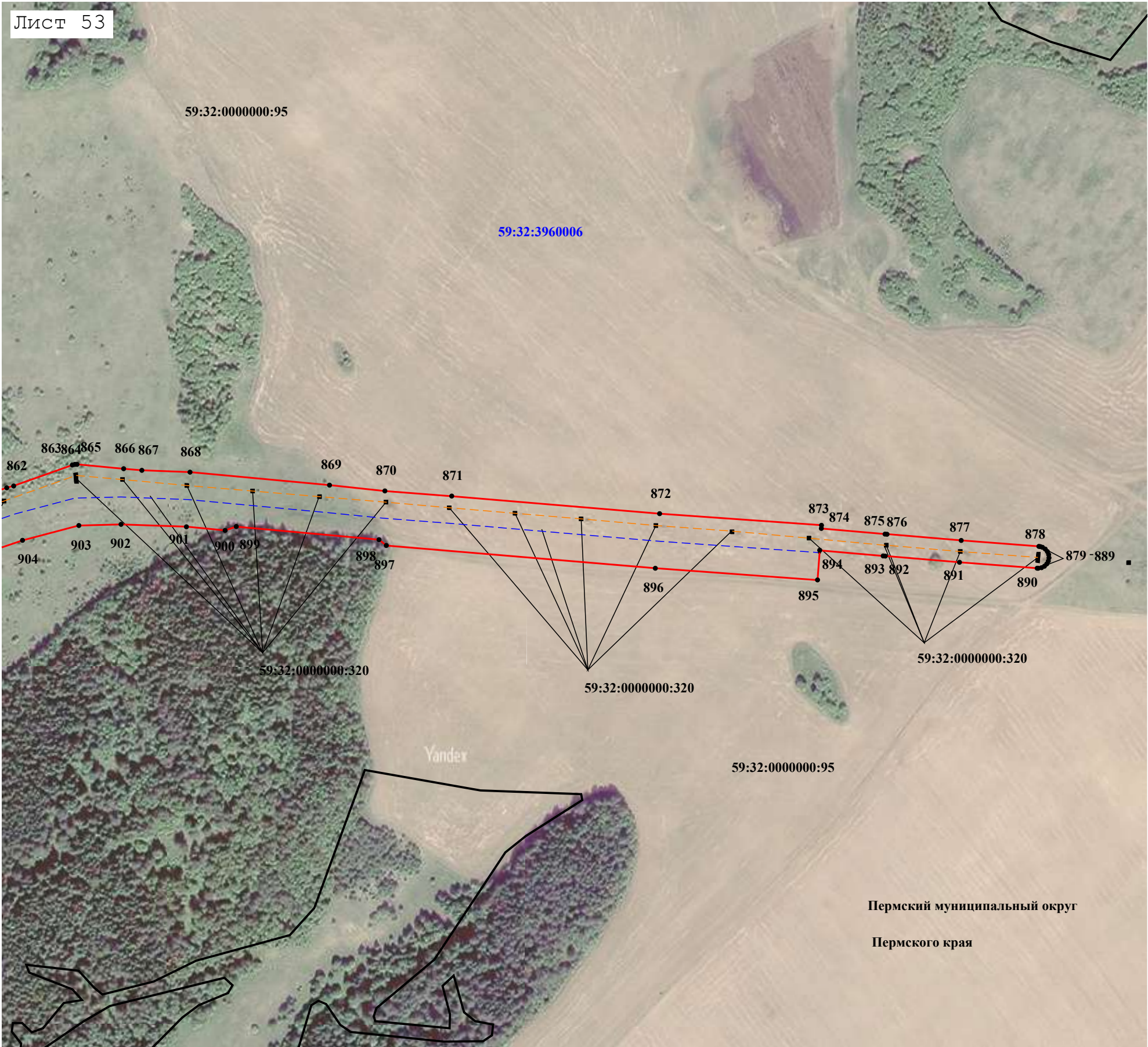
Масштаб 1:4 000

Используемые условные знаки и обозначения:

- номер кадастрового квартала
59:30:1520088
- Кадастровый номер земельного участка, сведения о котором содержатся в ЕГРН
:268
- Граница земельного участка, сведения о котором содержатся в ЕГРН
- Граница публичного сервитута
- Характерная точка границы публичного сервитута
- ось магистрального нефтепровода по сведениям ЕГРН
- ось ВЛ по сведениям ЕГРН

Раздел 4
План границ объекта

Лист 53



Масштаб 1:4 000

Используемые условные знаки и обозначения:

- номер кадастрового квартала
59:30:1520088
- Кадастровый номер земельного участка, сведения о котором содержатся в ЕГРН
:268
- Граница земельного участка, сведения о котором содержатся в ЕГРН
- Граница публичного сервитута
- Характерная точка границы публичного сервитута
7
- ось магистрального нефтепровода по сведениям ЕГРН
- ось ВЛ по сведениям ЕГРН